

34,55,56,57,20  
(2)



ЧУВАШ РЕСПУБЛИКИ КУЛЬТУРА,  
НАЦИОНАЛЬНОСТИ И СЕМЕН ТАГА  
АРХИВ И МИНИСТЕРСТВО

МИНИСТЕРСТВО КУЛЬТУРЫ,  
ПО ДЕЛАМ НАЦИОНАЛЬНОСТЕЙ И  
АРХИВНОГО ДЕЛА ЧУВАШСКОЙ РЕСПУБЛИКИ

**ПРИКАЗ**

26.01.2014 01-01/2014 №  
Шупашкар хули

**ПРИКАЗ**

26.01.2014 № 01-02/2014  
г. Чебоксары

О включении выявленных объектов культурного наследия в единый государственный реестр объектов культурного наследия (памятников истории и культуры) народов Российской Федерации в качестве объектов культурного наследия регионального (республиканского) значения и утверждении границ их территорий

В соответствии с Федеральным законом от 25 июня 2002 г. № 73-ФЗ «Об объектах культурного наследия (памятниках истории и культуры) народов Российской Федерации», Законом Чувашской Республики от 12 апреля 2005 г. № 10 «Об объектах культурного наследия (памятниках истории и культуры) в Чувашской Республике» п р и к а з ы в а ю:

1. Включить в единый государственный реестр объектов культурного наследия (памятников истории и культуры) народов Российской Федерации в качестве объектов культурного наследия регионального (республиканского) значения выявленные объекты культурного наследия, указанные в приложении № 1 к настоящему приказу.

**2. Утвердить:**

границы территории объекта культурного наследия регионального (республиканского) значения «Здание аптеки, нач. XX в.», расположенного по адресу: Чувашская Республика, г. Мариинский Посад, ул. Николаева, д. 26, согласно приложению № 2 к настоящему приказу;

границы территории объекта культурного наследия регионального (республиканского) значения «Крестовоздвиженская церковь, 1876 г.», расположенного по адресу: Чувашская Республика, Яльчикский район, с. Новое Тинчурино, ул. Кооперативная, д. 13, согласно приложению № 3 к настоящему приказу;

границы территории объекта культурного наследия регионального (республиканского) значения «Жилой дом казенного винного склада, кон. XIX- нач. XX вв.», расположенного по адресу: Чувашская Республика, г. Чебоксары, ул. Константина Иванова, д. 59, согласно приложению № 4 к настоящему приказу;

границы территории объекта культурного наследия регионального (республиканского) значения «Дом детского творчества, 1963 г.», расположенного по адресу: Чувашская Республика, г. Шумерля, ул. Ленина, д. 17, согласно приложению № 5 к настоящему приказу;

границы территории объекта культурного наследия регионального (республиканского) значения «Дом жилой, 1950-е годы», расположенного по адресу: Чувашская Республика, г. Шумерля, ул. Ленина, д. 22, согласно приложению № 6 к настоящему приказу.

3. Отделу охраны объектов культурного наследия (Ипатьеву А.В.) обеспечить направление настоящего приказа в филиал федерального государственного бюджетного учреждения «Федеральная кадастровая палата Федеральной службы государственной регистрации, кадастра и картографии» по Чувашской Республике - Чувашии для внесения сведений о границах территории указанных объектов культурного наследия в государственный кадастр недвижимости в порядке информационного взаимодействия, установленном законодательством Российской Федерации.

4. Настоящий приказ вступает в силу через десять дней после дня его официального опубликования.

Министр



К.Г. Яковлев

Приложение № 1  
к приказу Министерства культуры, по  
делам национальностей и архивного  
дела Чувашской Республики  
от 26.08.2017 г. № 07-04/29

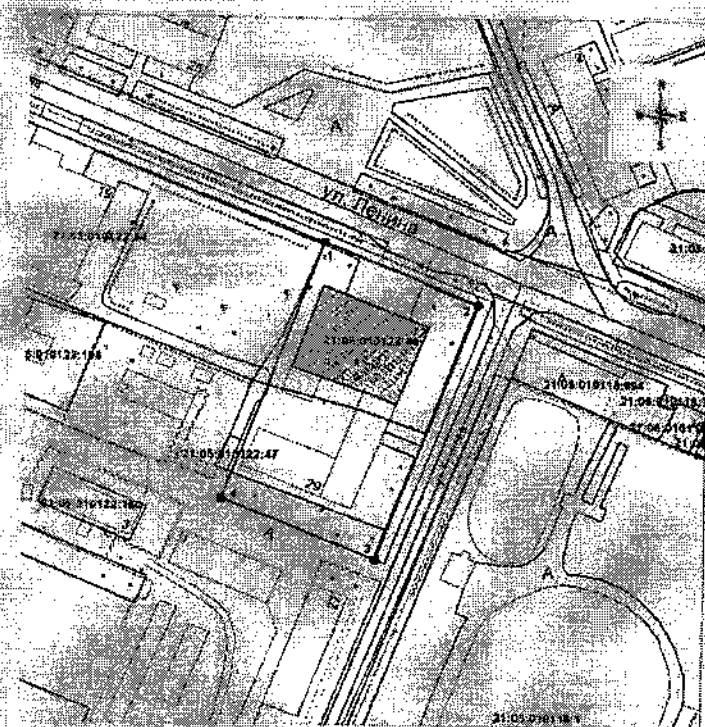
**Выявленные объекты культурного наследия,  
включаемые в единый государственный реестр объектов культурного  
наследия (памятников истории и культуры) народов Российской Федерации  
в качестве объектов культурного наследия регионального (республиканско-  
го) значения**

№ п/п	Наименование	Время создания (возникновения)	Местонахождение	Вид объекта
1.	Здание аптеки	нач. XX в.	Чувашская Республика, г. Мариинский Посад, ул. Николаева, д. 26	памятник
2.	Крестовоздвиженская церковь	1876 г.	Чувашская Республика, Яльчикский район, с. Новое Тинчурино, ул. Кооперативная, д. 13	памятник
3.	Жилой дом казенного винного склада	кон. XIX- нач. XX вв.	Чувашская Республика, г. Чебоксары, ул. Кон- стантина Иванова, д. 59	памятник
4.	Дом детского творче- ства	1963 г.	Чувашская Республика, г. Шумерля, ул. Ленина, д. 17	памятник
5.	Дом жилой	1950-е го- ды	Чувашская Республика, г. Шумерля, ул. Ленина, д. 22	памятник

УТВЕРЖДЕНЫ  
приказом Министерства культуры, по  
делам национальностей и архивного  
дела Чувашской Республики  
от 26.04.2017 г. № 01-04/29  
(приложение № 5)







**ГРАНИЦЫ ТЕРРИТОРИИ**  
объекта культурного наследия регионального (республиканского) значения  
«Дом детского творчества, 1963 г.», расположенного по адресу: Чувашская  
Республика, г. Шумерля, ул. Ленина, д. 17

1. Схема границ территории объекта культурного наследия регионального (республиканского) значения «Дом детского творчества, 1963 г.», расположенного по адресу: Чувашская Республика, г. Шумерля, ул. Ленина, д. 17 (далее - объект культурного наследия):



Объект культурного наследия

**УСЛОВНЫЕ ОБОЗНАЧЕНИЯ:**

-  - границы территории объекта культурного наследия
-  - Земельные участки, стоящие на кадастровом учете
-  - Поворотные точки границы территории объекта культурного наследия
-  - Граница кадастрового квартала
-  - Кадастровый номер земельного участка
-  - Объект культурного наследия

**2. Описание границ территории объекта культурного наследия**

Границы территории объекта культурного наследия с севера проходят вдоль ул. Ленина по границе земельного участка с кадастровым номером 21:05:010122:46 (характерные точки 1, 2), затем поворачивают на юг и проходят вдоль ул. Урукова по границе указанного земельного участка (характерные точки 2, 3), далее поворачивают на запад и проходят параллельно границе земельного участка с кадастровым номером 21:05:010122:47, отступив от нее на 10 м (характерные точки 3, 4), далее поворачивают на север, проходят параллельно западному фасаду объекта культурного наследия, отступив от его стены 6,5 м, до соединения с исходной точкой территории объекта культурного наследия (характерные точки 4, 1).

**Координаты  
характерных точек границ территории объекта культурного наследия  
в местной системе координат МСК-21**

Номера точек	Координаты	
	X	Y
1	338892.01	1177738.93
2	338869.88	1177792.15
3	338776.59	1177757.83
4	338798.66	1177705.47

Общая протяженность границ территории объекта культурного наследия - 313,2 м.