



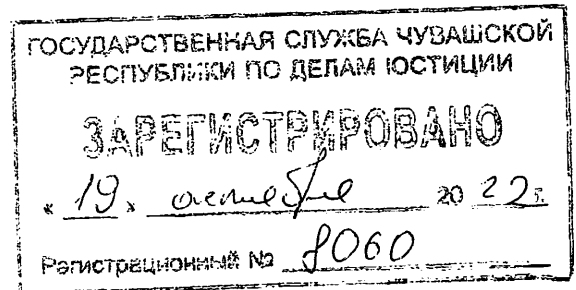
ЧАВАШ РЕСПУБЛИКИН КУЛЬТУРА,
НАЦИОНАЛЬНОСЕН ЁСЁСЕН ТАТА
АРХИВ ЁСЁН МИНИСТЕРВИ

МИНИСТЕРСТВО КУЛЬТУРЫ,
ПО ДЕЛАМ НАЦИОНАЛЬНОСТЕЙ И
АРХИВНОГО ДЕЛА ЧУВАШСКОЙ РЕСПУБЛИКИ

ПРИКАЗ
18.09.2022 № 01-05/466
Шупашкар хули

ПРИКАЗ
18.09.2022 № 01-05/466
г. Чебоксары

Об утверждении границ и режима использования территории объекта культурного наследия (памятника истории и культуры) регионального (республиканского) значения «Здание бывшей церкви с часовней, оградой, воротами», середина XIX в., расположенного по адресу: Чувашская Республика, Козловский район, с. Байгулово, пер. Церковный, д. 8



В соответствии с Федеральным законом от 25 июня 2002 г. № 73-ФЗ «Об объектах культурного наследия (памятниках истории и культуры) народов Российской Федерации», Законом Чувашской Республики от 12 апреля 2005 г. № 10 «Об объектах культурного наследия (памятниках истории и культуры) в Чувашской Республике», постановлением Кабинета Министров Чувашской Республики от 4 июня 2012 г. № 216 «Вопросы Министерства культуры, по делам национальностей и архивного дела Чувашской Республики» п р и к а з ы в а ю:

1. Утвердить:

границы территории объекта культурного наследия (памятника истории и культуры) регионального (республиканского) значения «Здание бывшей церкви с часовней, оградой, воротами», середина XIX в., расположенного по адресу: Чувашская Республика, Козловский район, с. Байгулово, пер. Церковный, д. 8 (адрес на момент принятия на государственную охрану: Чувашская АССР, Козловский район, с. Байгулово), принятого на государственную охрану постановлением Совета Министров Чувашской АССР от 16 июня 1975 г. № 460 «О дополнении списка памятников архитектуры местного/АССР/значения, подлежащих государственной охране», согласно приложению № 1 к настоящему приказу;

режим использования территории объекта культурного наследия (памятника истории и культуры) регионального (республиканского) значения «Здание бывшей церкви с часовней, оградой, воротами», середина XIX в., расположенного по адресу: Чувашская Республика, Козловский район, с. Байгулово, пер. Церковный, д. 8, согласно приложению № 2 к настоящему приказу.

2. Контроль за исполнением настоящего приказа возложить на заместителя министра культуры, по делам национальностей и архивного дела Чувашской Республики, курирующего соответствующее направление деятельности.

3. Настоящий приказ вступает в силу через десять дней после дня его официального опубликования.

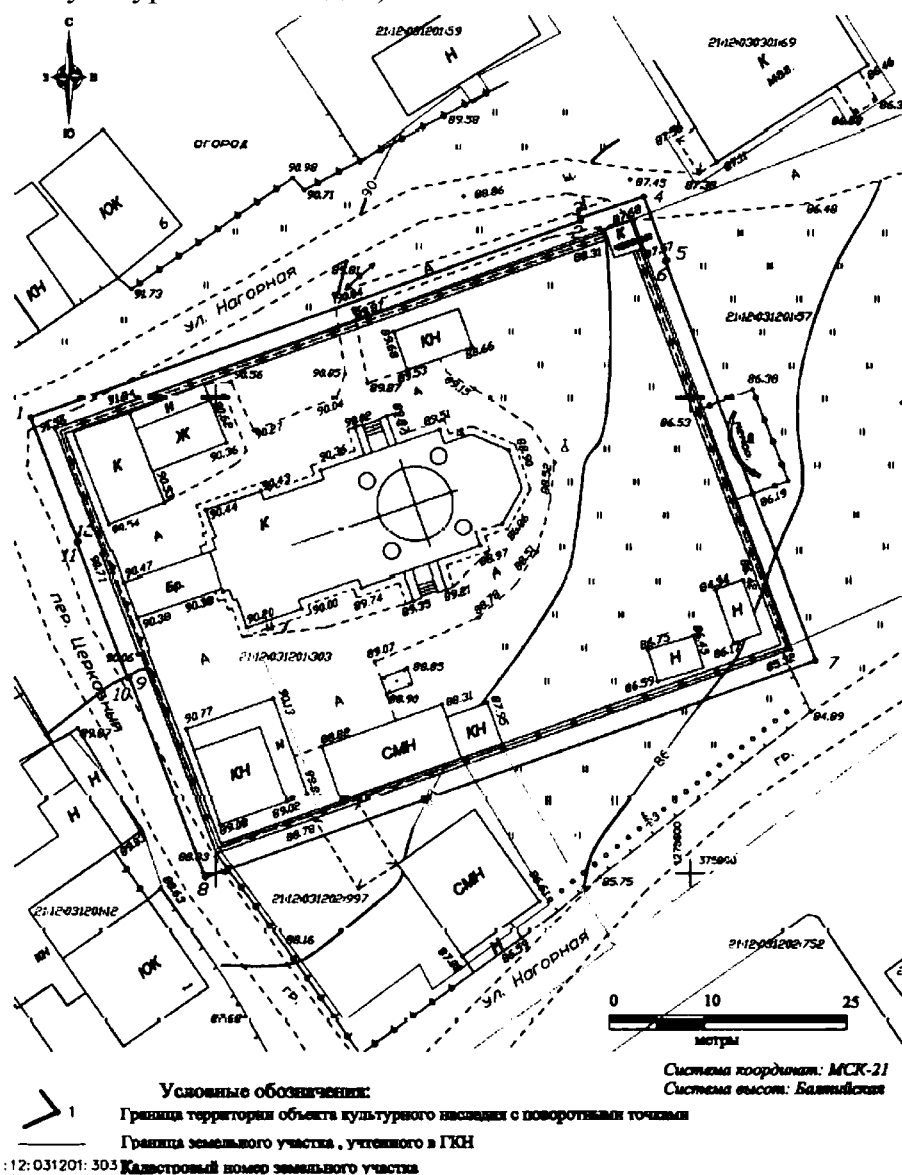
Министр

С.А. Каликова

Утверждены
приказом Министерства культуры,
по делам национальностей и архивного дела
Чувашской Республики
от 28.09.2022 № 01-05/466
(приложение № 1)

**Границы территории
объекта культурного наследия (памятника истории и культуры)
регионального (республиканского) значения «Здание бывшей церкви с
часовней, оградой, воротами», середина XIX в., расположенного по адресу:
Чувашская Республика, Козловский район, с. Байгулово, пер. Церковный, д. 8**

Схема границ территории объекта культурного наследия (памятника истории и культуры) регионального (республиканского) значения «Здание бывшей церкви с часовней, оградой, воротами», середина XIX в., расположенного по адресу: Чувашская Республика, Козловский район, с. Байгулово, пер. Церковный, д. 8 (далее - объект культурного наследия):



Координаты
характерных точек границ территории объекта культурного наследия
в местной системе координат МСК-21

Номера точек	Координаты	
	X	Y
1	375948.05	1275530.50
2	375968.80	1275588.50
3	375969.08	1275588.40
4	375971.32	1275595.15
5	375964.61	1275597.59
6	375964.54	1275597.38
7	375922.40	1275613.24
8	375899.56	1275548.90
9	375920.64	1275540.90
10	375920.58	1275540.73
11	375934.72	1275535.36
12	375934.78	1275535.53
1	375948.05	1275530.50

Площадь: 0,3556 га - 3555,67 кв.м.

Периметр: 241,89 м.

Утвержден
приказом Министерства культуры,
по делам национальностей и архивного дела
Чувашской Республики
от 28.09.2022 № 01-05/466
(приложение № 2)

**Режим использования
территории объекта культурного наследия (памятника истории и культуры)
регионального (республиканского) значения «Здание бывшей церкви с
часовней, оградой, воротами», середина XIX в., расположенного по адресу:
Чувашская Республика, Козловский район, с. Байгулово, пер. Церковный, д. 8**

Для территории объекта культурного наследия (памятника истории и культуры) регионального (республиканского) значения «Здание бывшей церкви с часовней, оградой, воротами», середина XIX в., расположенного по адресу: Чувашская Республика, Козловский район, с. Байгулово, пер. Церковный, д. 8 (далее - объект культурного наследия), установлен режим использования земель историко-культурного назначения:

1. В границах территории объекта культурного наследия разрешается:
 - а) проведение работ, направленных на сохранение объекта культурного наследия (ремонт, реставрация, консервация, приспособление памятника для современного использования) без изменений его особенностей, составляющих предмет охраны, на основании проектов, выполненных, согласованных и утвержденных в установленном порядке;
 - б) осуществление мероприятий, связанных с сохранением и восстановлением исторической планировки территории, зданий, сооружений, формирующих историческую среду и окружение объекта культурного наследия;
 - в) установка на объекте культурного наследия охранных и мемориальных досок;
 - г) озеленение и благоустройство территории - устройство пешеходных дорожек, площадок, наружного освещения, установка стендов и витрин, относящихся к объекту культурного наследия;
 - д) строительные и реконструктивные работы по инженерному оборудованию территории и модернизации инженерных сетей, не наносящие ущерба объекту культурного наследия;
 - е) реализация мероприятий по обеспечению визуального восприятия объекта культурного наследия в историко-градостроительной и природной среде.
2. В границах территории объекта культурного наследия запрещается осуществление мероприятий, наносящих ущерб предмету охраны при любых видах деятельности, в том числе:
 - а) снос объекта культурного наследия;
 - б) строительство объектов капитального строительства;

в) увеличение объемно-пространственных характеристик существующих на территории объекта культурного наследия объектов капитального строительства;

г) капитальные и некапитальные пристройки к объекту культурного наследия;

д) изменение характеристик объекта культурного наследия, составляющих предмет охраны и влекущее за собой причинение вреда в виде реального ущерба, иные изменения, не согласованные с государственным органом охраны объектов культурного наследия;

е) проведение земляных, строительных, мелиоративных и иных работ, не связанных с сохранением объекта культурного наследия и обеспечением его функционирования в современных условиях, за исключением капитального ремонта существующих объектов инженерной инфраструктуры;

ж) установка временных объектов обслуживания: павильонов, малых архитектурных форм, наружной рекламы, нарушающих историческую среду объекта культурного наследия.



ЧУВАШ РЕСПУБЛИКИ КУЛЬТУРА,
НАЦИОНАЛЬНОСЕН ЁСЁСЕН
ТАТА АРХИВ ЁСЕН МИНИСТЕРВИ

МИНИСТЕРСТВО КУЛЬТУРЫ,
ПО ДЕЛАМ НАЦИОНАЛЬНОСТЕЙ И
АРХИВНОГО ДЕЛА ЧУВАШСКОЙ РЕСПУБЛИКИ

ПРИКАЗ

11.04.2023 01-05/130 №
Шупашкар хули

ПРИКАЗ

11.04.2023 № 01-05/130
г. Чебоксары

О внесении изменения в приказ
Министерства культуры, по делам
национальностей и архивного дела
Чувашской Республики от 28 сентября
2022 г. № 01-05/466

ГОСУДАРСТВЕННАЯ СЛУЖБА ЧУВАШСКОЙ
РЕСПУБЛИКИ ПО ДЕЛАМ ЮСТИЦИИ

ЗАРЕГИСТРИРОВАНО

« 03 » мая 20 23 г.

Регистрационный № 8518

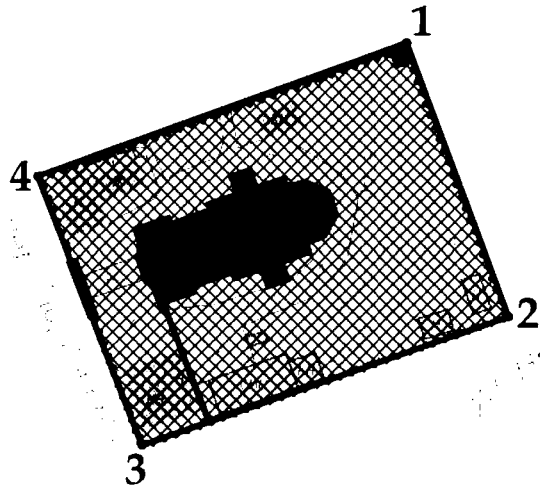
П р и к а з ы в а ю:

1. Границы территории объекта культурного наследия (памятника истории и культуры) регионального (республиканского) значения «Здание бывшей церкви с часовней, оградой, воротами», середина XIX в., расположенного по адресу: Чувашская Республика, Козловский район, с. Байгулово, пер. Церковный, д. 8 (приложение № 1), утвержденные приказом Министерства культуры, по делам национальностей и архивного дела Чувашской Республики от 28 сентября 2022 г. № 01-05/466 «Об утверждении границ и режима использования территории объекта культурного наследия (памятника истории и культуры) регионального (республиканского) значения «Здание бывшей церкви с часовней, оградой, воротами», середина XIX в., расположенного по адресу: Чувашская Республика, Козловский район, с. Байгулово, пер. Церковный, д. 8» (зарегистрирован в Государственной службе Чувашской Республики по делам юстиции 19 октября 2022 г., регистрационный № 8060), изложить в следующей редакции:









«Утверждены
приказом Министерства культуры,
по делам национальностей и архивного дела
Чувашской Республики
от 28.09.2022 № 01-05/466
(приложение № 1)

**Границы территории
объекта культурного наследия (памятника истории и культуры)
регионального (республиканского) значения «Здание бывшей церкви с
часовней, оградой, воротами», середина XIX в., расположенного по адресу:
Чувашская Республика, Козловский район, с. Байгулово, пер. Церковный, д. 8**

Схема границ территории объекта культурного наследия (памятника истории и культуры) регионального (республиканского) значения «Здание бывшей церкви с часовней, оградой, воротами», середина XIX в., расположенного по адресу: Чувашская Республика, Козловский район, с. Байгулово, пер. Церковный, д. 8 (далее - объект культурного наследия):



Условные обозначения

- Объекты застройки и сооружения, обладающие историко-культурной ценностью**
-  объект культурного наследия регионального значения «Здание бывшей церкви с часовней, оградой, воротами», середина XIX в., Чувашская Республика - Чувашия, Козловский район, с. Байгулово, переселок Церковный, д. 8 а
- Объекты застройки и сооружения, не обладающие историко-культурной ценностью**
-  здания исторической застройки, искаженные современными пристройками и надстройками
-  хозяйственные и другие постройки, не обладающие ценностью
-  диссонирующий надземный газопровод
- Территории**
-  территория объекта культурного наследия
- Границы**
-  граница территории объекта культурного наследия
-  границы кадастрового деления
- Прочие**
-  нумерация точек координатной привязки границы территории объекта культурного наследия

Координаты характерных точек границ территории объекта культурного наследия в местной системе координат МСК-21

Номера точек	Координаты	
	X	Y
1	375968.87	1275593.70
2	375923.86	1275610.38
3	375902.72	1275550.29
4	375946.88	1275533.10
1	375968.87	1275593.70

Периметр - 223,56 м.
Площадь - 3055,69 кв.м.

Описание границ территории объекта культурного наследия

Прохождение границы		Описание прохождения границы
от точки	до точки	
1	2	3
1	2	В юго-восточном направлении, по восточной границе земельного участка с кадастровым номером 21:12:031201:303
2	3	В юго-западном направлении, по южной границе земельного участка с кадастровым номером 21:12:031201:303
3	4	В северо-западном направлении, по западной границе земельного участка с кадастровым номером 21:12:031201:303
4	1	В северо-восточном направлении, по северной границе земельного участка с кадастровым номером 21:12:031201:303, к исходной точке».

2. Настоящий приказ вступает в силу через десять дней после дня его официального опубликования.

Министр



С.А. Каликова