



ЧУВАШ РЕСПУБЛИКИ КУЛЬТУРА,
НАЦИОНАЛЬНОСЕН ЁСЁСЕН ТАТА
АРХИВ ЁСЕН МИНИСТЕРСТВИ

МИНИСТЕРСТВО КУЛЬТУРЫ,
ПО ДЕЛАМ НАЦИОНАЛЬНОСТЕЙ И
АРХИВНОГО ДЕЛА ЧУВАШСКОЙ РЕСПУБЛИКИ

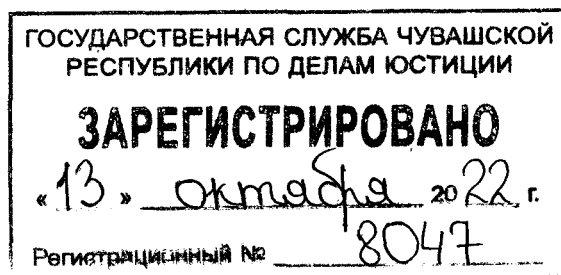
ПРИКАЗ

17.09.2022 01-05/459 №
Шупашкар хули

ПРИКАЗ

17.09.2022 № 01-05/459
г. Чебоксары

Об утверждении границ и режима использования территории объекта культурного наследия (памятника истории и культуры) регионального (республиканского) значения «Амбар», начало XIX в., расположенного по адресу: Чувашская Республика, Козловский район, с. Карамышево, ул. Центральная, д. 133, входящего в состав объекта культурного наследия регионального (республиканского) значения «Комплекс строений Иоаннобогословской церкви», начало XIX в.



В соответствии с Федеральным законом от 25 июня 2002 г. № 73-ФЗ «Об объектах культурного наследия (памятниках истории и культуры) народов Российской Федерации», Законом Чувашской Республики от 12 апреля 2005 г. № 10 «Об объектах культурного наследия (памятниках истории и культуры) в Чувашской Республике», постановлением Кабинета Министров Чувашской Республики от 4 июня 2012 г. № 216 «Вопросы Министерства культуры, по делам национальностей и архивного дела Чувашской Республики» п р и к а з ы в а ю:

1. Утвердить:

границы территории объекта культурного наследия (памятника истории и культуры) регионального (республиканского) значения «Амбар», начало XIX в., расположенного по адресу: Чувашская Республика, Козловский район, с. Карамышево, ул. Центральная, д. 133 (адрес на момент принятия на государственную охрану: Чувашская АССР, Козловский район, с. Карамышево), входящего в состав объекта культурного наследия регионального (республиканского) значения «Комплекс строений Иоаннобогословской церкви», начало XIX в., принятого на государственную охрану постановлением Совета Министров Чувашской АССР от 16 июня 1975 г. № 460 «О дополнении списка памятников архитектуры местного/АССР/ значения, подлежащих государственной охране», согласно приложению № 1 к настоящему приказу;


режим использования объекта культурного наследия (памятника истории и культуры) регионального (республиканского) значения «Амбар», начало XIX в., расположенного по адресу: Чувашская Республика, Козловский район, с. Карамышево, ул. Центральная, д. 133, входящего в состав объекта культурного наследия регионального (республиканского) значения «Комплекс строений

Иоаннобогословской церкви», начало XIX в., согласно приложению № 2 к настоящему приказу.

2. Контроль за исполнением настоящего приказа возложить на заместителя министра культуры, по делам национальностей и архивного дела Чувашской Республики, курирующего соответствующее направление деятельности.

3. Настоящий приказ вступает в силу через десять дней после дня его официального опубликования.

Министр

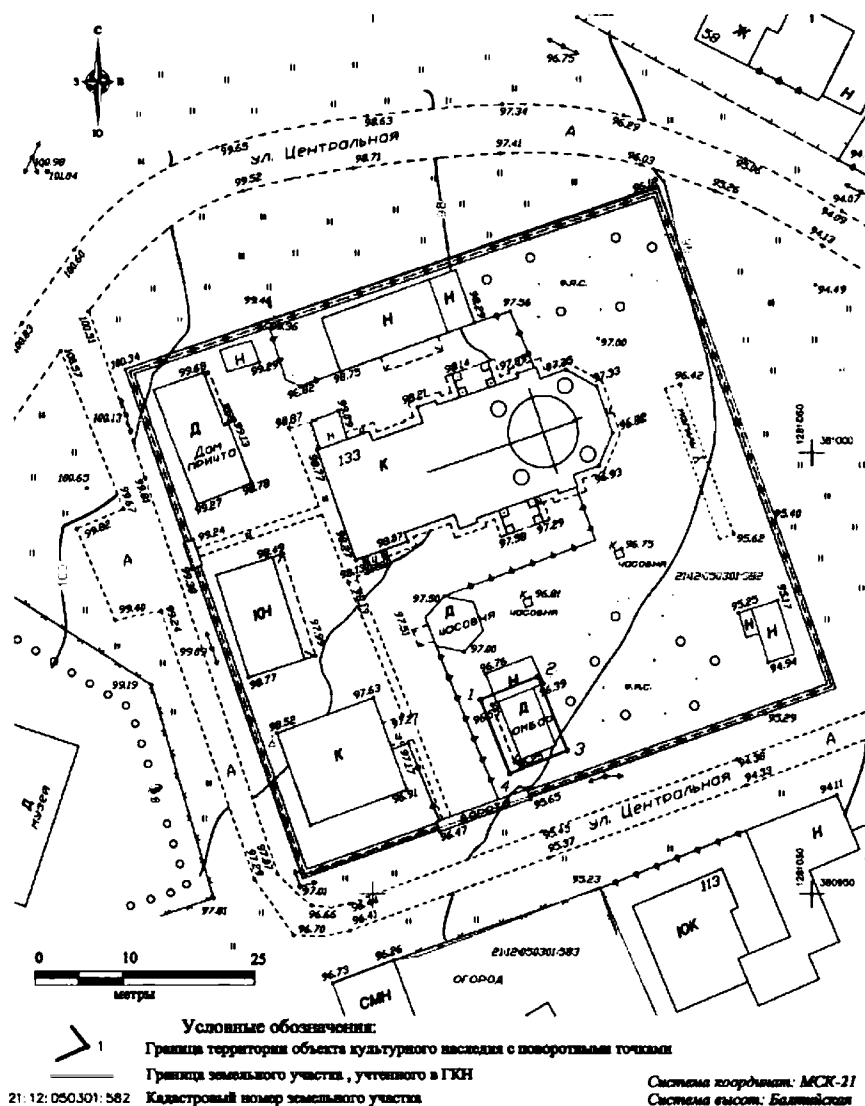


С.А. Каликова

Утверждены
приказом Министерства культуры,
по делам национальностей и архивного дела
Чувашской Республики
от 27.09.2022 № 01-05/459
(приложение № 1)

Границы территории
объекта культурного наследия (памятника истории и культуры)
регионального (республиканского) значения «Амбар», начало XIX в.,
расположенного по адресу: Чувашская Республика, Козловский район,
с. Карамышево, ул. Центральная, д. 133, входящего в состав объекта
культурного наследия регионального (республиканского) значения
«Комплекс строений Иоаннобогословской церкви», начало XIX в.

Схема границ территории объекта культурного наследия (памятника истории и культуры) регионального (республиканского) значения «Амбар», начало XIX в., расположенного по адресу: Чувашская Республика, Козловский район, с. Карамышево, ул. Центральная, д. 133, входящего в состав объекта культурного наследия регионального (республиканского) значения «Комплекс строений Иоаннобогословской церкви», начало XIX в. (далее - объект культурного наследия):



Координаты
характерных точек границ территории объекта культурного наследия
в местной системе координат МСК-21

| Номера точек | Координаты | |
|--------------|------------|------------|
| | X | Y |
| 1 | 380972.02 | 1281012.28 |
| 2 | 380974.64 | 1281018.83 |
| 3 | 380966.27 | 1281022.17 |
| 4 | 380963.66 | 1281015.62 |
| 1 | 380972.02 | 1281012.28 |

Площадь: 0,0064 га - 63,52 кв.м.

Периметр: 32,12 м.

Утвержден
приказом Министерства культуры,
по делам национальностей и архивного дела
Чувашской Республики
от 27.09.2022 № 01-05/459
(приложение № 2)

Режим использования

территории объекта культурного наследия (памятника истории и культуры) регионального (республиканского) значения «Амбар», начало XIX в., расположенного по адресу: Чувашская Республика, Козловский район, с. Карамышево, ул. Центральная, д. 133, входящего в состав объекта культурного наследия регионального (республиканского) значения «Комплекс строений Иоаннобогословской церкви», начало XIX в.

Для территории объекта культурного наследия (памятника истории и культуры) регионального (республиканского) значения «Амбар», начало XIX в., расположенного по адресу: Чувашская Республика, Козловский район, с. Карамышево, ул. Центральная, д. 133, входящего в состав объекта культурного наследия регионального (республиканского) значения «Комплекс строений Иоаннобогословской церкви», начало XIX в. (далее - объект культурного наследия), установлен режим использования земель историко-культурного назначения:

1. В границах территории объекта культурного наследия разрешается:

а) проведение работ, направленных на сохранение объекта культурного наследия (ремонт, реставрация, консервация, приспособление памятника для современного использования) без изменений его особенностей, составляющих предмет охраны, на основании проектов, выполненных, согласованных и утвержденных в установленном порядке;

б) осуществление мероприятий, связанных с сохранением и восстановлением исторической планировки территории, зданий, сооружений, формирующих историческую среду и окружение объекта культурного наследия;

в) установка на объекте культурного наследия охранных и мемориальных досок;

г) озеленение и благоустройство территории - устройство пешеходных дорожек, площадок, наружного освещения, установка стендов и витрин, относящихся к объекту культурного наследия;

д) строительные и реконструктивные работы по инженерному оборудованию территории и модернизации инженерных сетей, не наносящие ущерба объекту культурного наследия;

е) реализация мероприятий по обеспечению визуального восприятия объекта культурного наследия в историко-градостроительной и природной среде.

2. В границах территории объекта культурного наследия запрещается осуществление мероприятий, наносящих ущерб предмету охраны при любых видах деятельности, в том числе:

а) снос объекта культурного наследия;

б) капитальные и некапитальные пристройки к объекту культурного наследия;

в) увеличение объемно-пространственных характеристик существующих на территории объекта культурного наследия объектов капитального строительства;

г) изменение характеристик объекта культурного наследия, составляющих предмет охраны и влекущее за собой причинение вреда в виде реального ущерба, иные изменения, не согласованные с государственным органом охраны объектов культурного наследия;

д) проведение земляных, строительных, мелиоративных и иных работ, не связанных с сохранением объекта культурного наследия и обеспечением его функционирования в современных условиях, за исключением капитального ремонта существующих объектов инженерной инфраструктуры;

е) установка временных объектов обслуживания: павильонов, малых архитектурных форм, наружной рекламы, нарушающих историческую среду объекта культурного наследия.