



ЧУВАШ РЕСПУБЛИКИН КУЛЬТУРА,
НАЦИОНАЛЬНОСЕН ЁСЕСЕН ТАТА
АРХИВ ЁСЕН МИНИСТЕРВИ

МИНИСТЕРСТВО КУЛЬТУРЫ,
ПО ДЕЛАМ НАЦИОНАЛЬНОСТЕЙ И
АРХИВНОГО ДЕЛА ЧУВАШСКОЙ РЕСПУБЛИКИ


ПРИКАЗ

18.12.2023 01-05/512 №
Шупашкар хули

ПРИКАЗ

18.12.2023 № 01-05/512
г. Чебоксары

О включении выявленного объекта культурного наследия в единый государственный реестр объектов культурного наследия (памятников истории и культуры) народов Российской Федерации в качестве объекта культурного наследия регионального (республиканского) значения «Здание мастерских древтехникума», 1905 г., расположенного по адресу: Чувашская Республика, Мариинско-Посадский муниципальный округ, г. Мариинский Посад, ул. Николаева, д. 72, и утверждении границ и режима использования его территории



В соответствии с Федеральным законом от 25 июня 2002 г. № 73-ФЗ «Об объектах культурного наследия (памятниках истории и культуры) народов Российской Федерации», Законом Чувашской Республики от 12 апреля 2005 г. № 10 «Об объектах культурного наследия (памятниках истории и культуры) в Чувашской Республике» п р и к а з ы в а ю:

1. Включить выявленный объект культурного наследия в единый государственный реестр объектов культурного наследия (памятников истории и культуры) народов Российской Федерации в качестве объекта культурного наследия регионального (республиканского) значения «Здание мастерских древтехникума», 1905 г., расположенного по адресу: Чувашская Республика, Мариинско-Посадский муниципальный округ, г. Мариинский Посад, ул. Николаева, д. 72, согласно приложению № 1 к настоящему приказу.

2. Утвердить границы территории объекта культурного наследия (памятника истории и культуры) регионального (республиканского) значения «Здание мастерских древтехникума», 1905 г., расположенного по адресу: Чувашская Республика, Мариинско-Посадский муниципальный округ, г. Мариинский Посад, ул. Николаева, д. 72, согласно приложению № 2 к настоящему приказу.

3. Утвердить режим использования территории объекта культурного наследия (памятника истории и культуры) регионального (республиканского) значения «Здание мастерских древтехникума», 1905 г., расположенного по адресу: Чувашская Республика, Мариинско-Посадский муниципальный округ, г. Мариинский Посад, ул. Николаева, д. 72, согласно приложению № 3 к настоящему приказу.

4. Контроль за исполнением настоящего приказа возложить на первого заместителя министра культуры, по делам национальностей и архивного дела Чувашской Республики, курирующего соответствующее направление деятельности.

5. Настоящий приказ вступает в силу через десять дней после дня его официального опубликования, за исключением пункта 3 настоящего приказа, который вступает в силу с 1 сентября 2024 г. и действует 6 лет со дня вступления в силу.

Министр



С.А. Каликова

Утвержден
приказом Министерства культуры,
по делам национальностей и архивного дела
Чувашской Республики
от 18.12.2023 № 01-05/512
(приложение № 1)


**Выявленный объект культурного наследия,
включаемый в единый государственный реестр объектов культурного
наследия (памятников истории и культуры) народов Российской Федерации в
качестве объекта культурного наследия регионального (республиканского)
значения**

№ п/п	Наименование	Время создания (возникновения)	Местонахождение	Вид объекта
1.	«Здание мастерских древтехникума»	1905 г.	Чувашская Республика, Мариинско-Посадский муниципальный округ, г. Мариинский Посад, ул. Николаева, д. 72	Памятник







Утверждены
приказом Министерства культуры,
по делам национальностей и архивного дела
Чувашской Республики
от 18.12.2023 № 01-05/512
(приложение № 2)

**Границы территории
объекта культурного наследия (памятника истории и культуры)
регионального (республиканского) значения «Здание мастерских
древтехникума», 1905 г., расположенного по адресу: Чувашская Республика,
Мариинско-Посадский муниципальный округ, г. Мариинский Посад,
ул. Николаева, д. 72**

Схема границ территории объекта культурного наследия (памятника истории и культуры) регионального (республиканского) значения «Здание мастерских древтехникума», 1905 г., расположенного по адресу: Чувашская Республика, Мариинско-Посадский муниципальный округ, г. Мариинский Посад, ул. Николаева, д. 72 (далее - объект культурного наследия).



Используемые условные обозначения:

-  Выделенный объект культурного наследия
-  Объекты капитального строительства
-  Границы земельных участков, поставленных на кадастровый учет
-  Границы кадастровых кварталов, поставленных на кадастровый учет
-  Граница территории выделенного объекта культурного наследия
-  1 Обозначение характерной (поворотной) точки границы территории выделенного объекта культурного наследия

Координаты характерных точек границ территории объекта культурного наследия в местной системе координат МСК-21

Обозначение характерных точек границы	Координаты, м	
	X	Y
1	2	3
1	406325.42	1260287.76
2	406323.69	1260290.19
3	406317.79	1260298.70
4	406318.90	1260299.68
5	406317.08	1260302.31
6	406317.51	1260302.60
7	406314.56	1260307.04
8	406312.80	1260309.59
9	406309.98	1260313.22
10	406306.36	1260319.22
11	406306.04	1260320.15
12	406281.86	1260303.10
13	406289.72	1260291.56
14	406270.20	1260278.60
15	406267.63	1260272.69
16	406247.88	1260260.44
17	406250.28	1260256.50
18	406251.73	1260254.57
19	406257.48	1260245.80
20	406258.83	1260243.85
21	406285.56	1260261.46
1	406325.42	1260287.76

Площадь - 2166,48 кв.м.

Периметр - 235,87 м.

Текстовое описание границ территории объекта культурного наследия

От точки 1 до точки 2 в юго-восточном направлении 3,0 м, от точки 2 до точки 3 в юго-восточном направлении 10,4 м, от точки 3 до точки 4 в северо-восточном направлении 1,5 м, от точки 4 до точки 5 в юго-восточном направлении 3,2 м, от точки 5 до точки 6 в северо-восточном направлении 0,5 м, от точки 6 до точки 7 в юго-восточном направлении 5,3 м, от точки 7 до точки 8 в юго-восточном направлении 3,1 м, от точки 8 до точки 9 в юго-восточном направлении 4,6 м, от точки 9 до точки 10 в юго-восточном направлении 7,0 м, от точки 10 до точки 11 в юго-восточном направлении 1,0 м, от точки 11 до точки 12 в юго-западном направлении 29,6 м, от точки 12 до точки 13 в северо-западном направлении 14,0 м, от точки 13 до точки 14 в юго-западном направлении 23,4 м, от точки 14 до точки 15 в юго-западном направлении 6,4 м, от точки 15 до точки 16 в юго-западном направлении 23,2 м, от точки 16 до точки 17 в северо-западном направлении 4,6 м,

от точки 17 до точки 18 в северо-западном направлении 2,4 м, от точки 18 до точки 19 в северо-западном направлении 10,5 м, от точки 19 до точки 20 в северо-западном направлении 2,4 м, от точки 20 до точки 21 в северо-восточном направлении 32,0 м, от точки 21 до точки 1 в северо-восточном направлении 47,8 м.

Утвержден
приказом Министерства культуры,
по делам национальностей и архивного дела
Чувашской Республики
от 18.12.2013 № 01-05/512
(приложение № 3)

**Режим использования
территории объекта культурного наследия (памятника истории и культуры)
регионального (республиканского) значения «Здание мастерских
древтехникума», 1905 г., расположенного по адресу: Чувашская Республика,
Мариинско-Посадский муниципальный округ, г. Мариинский Посад,
ул. Николаева, д. 72**

На территории объекта культурного наследия (памятника истории и культуры) регионального (республиканского) значения «Здание мастерских древтехникума», 1905 г., расположенного по адресу: Чувашская Республика, Мариинско-Посадский муниципальный округ, г. Мариинский Посад, ул. Николаева, д. 72 (далее - объект культурного наследия):

1. Разрешается ведение хозяйственной деятельности, не противоречащей требованиям обеспечения сохранности объекта культурного наследия и позволяющей обеспечить функционирование объекта культурного наследия в современных условиях.

2. Запрещается строительство объектов капитального строительства и увеличение объемно-пространственных характеристик существующих на территории объекта культурного наследия объектов капитального строительства; проведение земляных, строительных, мелиоративных и иных работ, за исключением работ по сохранению объекта культурного наследия или его отдельных элементов, сохранению историко-градостроительной или природной среды объекта культурного наследия.