




ЧУВАШ РЕСПУБЛИКИН КУЛЬТУРА,
НАЦИОНАЛЬНОСЕН ЁСЁСЕН ТАТА
АРХИВ ЁСЕН МИНИСТЕРСТВИ

ПРИКАЗ
20.11.2023 01-05/440 №
Шупашкар хули

МИНИСТЕРСТВО КУЛЬТУРЫ,
ПО ДЕЛАМ НАЦИОНАЛЬНОСТЕЙ И
АРХИВНОГО ДЕЛА ЧУВАШСКОЙ РЕСПУБЛИКИ

ПРИКАЗ
20.11.2023 № 01-05/440
г. Чебоксары

О включении выявленного объекта культурного наследия в единый государственный реестр объектов культурного наследия (памятников истории и культуры) народов Российской Федерации в качестве объекта культурного наследия (памятника истории и культуры) регионального (республиканского) значения «Каменный двухэтажный дом», 1908 г., расположенного по адресу: Чувашская Республика, Мариинско-Посадский муниципальный округ, г. Мариинский Посад, ул. Николаева, зд. 48/6, и утверждении границ и режима использования его территории



В соответствии с Федеральным законом от 25 июня 2002 г. № 73-ФЗ «Об объектах культурного наследия (памятниках истории и культуры) народов Российской Федерации», Законом Чувашской Республики от 12 апреля 2005 г. № 10 «Об объектах культурного наследия (памятниках истории и культуры) в Чувашской Республике» п р и к а з ы в а ю:

1. Включить выявленный объект культурного наследия в единый государственный реестр объектов культурного наследия (памятников истории и культуры) народов Российской Федерации в качестве объекта культурного наследия (памятника истории и культуры) регионального (республиканского) значения «Каменный двухэтажный дом», 1908 г., расположенного по адресу: Чувашская Республика, Мариинско-Посадский муниципальный округ, г. Мариинский Посад, ул. Николаева, зд. 48/6, согласно приложению № 1 к настоящему приказу.

2. Утвердить границы территории объекта культурного наследия (памятника истории и культуры) регионального (республиканского) значения «Каменный двухэтажный дом», 1908 г., расположенного по адресу: Чувашская Республика, Мариинско-Посадский муниципальный округ, г. Мариинский Посад, ул. Николаева, зд. 48/6, согласно приложению № 2 к настоящему приказу.

3. Утвердить режим использования территории объекта культурного наследия (памятника истории и культуры) регионального (республиканского) значения «Каменный двухэтажный дом», 1908 г., расположенного по адресу: Чувашская Республика, Мариинско-Посадский муниципальный округ, г. Мариинский Посад, ул. Николаева, зд. 48/6, согласно приложению № 3 к настоящему приказу.

4. Контроль за исполнением настоящего приказа возложить на первого заместителя министра культуры, по делам национальностей и архивного дела Чувашской Республики, курирующего соответствующее направление деятельности.

5. Настоящий приказ вступает в силу через десять дней после дня его официального опубликования, за исключением пункта 3 настоящего приказа, который вступает в силу с 1 сентября 2024 г. и действует 6 лет со дня вступления в силу.

Министр



С.А. Каликова

Утвержден
приказом Министерства культуры,
по делам национальностей и архивного дела
Чувашской Республики
от 20.11.2023 № 01-05/470
(приложение № 1)

**Выявленный объект культурного наследия,
включаемый в единый государственный реестр объектов культурного
наследия (памятников истории и культуры) народов Российской Федерации в
качестве объекта культурного наследия (памятника истории и культуры)
регионального (республиканского) значения**

№ п/п	Наименование	Время создания (возникновения)	Местонахождение	Вид объекта
1.	«Каменный двухэтажный дом»	1908 г.	Чувашская Республика, Мариинско- Посадский муниципальный округ, г. Мариинский Посад, ул. Николаева, зд. 48/6	Памятник

Утверждены
приказом Министерства культуры,
по делам национальностей и архивного дела
Чувашской Республики
от 20.11.2023 № 01-05/470
(приложение № 2)







Границы территории
объекта культурного наследия (памятника истории и культуры)
регионального (республиканского) значения «Каменный двухэтажный дом»,
1908 г., расположенного по адресу: Чувашская Республика, Мариинско-Посад-
ский муниципальный округ, г. Мариинский Посад, ул. Николаева, зд. 48/6

Схема границ территории объекта культурного наследия (памятника истории и культуры) регионального (республиканского) значения «Каменный двухэтажный дом», 1908 г., расположенного по адресу: Чувашская Республика, Мариинско-Посадский муниципальный округ, г. Мариинский Посад, ул. Николаева, зд. 48/6 (далее - объект культурного наследия).



Масштаб 1:500

Используемые условные обозначения:

-  Выявленный объект культурного наследия
-  Объекты капитального строительства
-  Границы земельных участков, поставленных на кадастровый учет
-  Границы кадастровых кварталов, поставленных на кадастровый учет
-  Граница территории выявленного объекта культурного наследия
-  1 Обозначение характерной (поворотной) точки границы территории выявленного объекта культурного наследия

Координаты характерных точек границ территории объекта культурного наследия в местной системе координат МСК-21

Обозначение характерных точек границы	Координаты, м	
	X	Y
1	2	3
1	406733.18	1260674.22
2	406730.02	1260679.08
3	406717.99	1260696.03
4	406696.71	1260682.18
5	406698.62	1260679.33
6	406707.49	1260665.90
7	406711.77	1260659.75
8	406728.84	1260671.29
1	406733.18	1260674.22

Площадь - 690,24 кв.м.

Периметр - 104,83 м.

Текстовое описание границ территории объекта культурного наследия

От точки 1 до точки 2 в юго-восточном направлении 5,8 м, от точки 2 до точки 3 в юго-восточном направлении 20,8 м, от точки 3 до точки 4 в юго-западном направлении 25,4 м, от точки 4 до точки 5 в северо-западном направлении 3,4 м, от точки 5 до точки 6 в северо-западном направлении 16,1 м, от точки 6 до точки 7 в северо-западном направлении 7,5 м, от точки 7 до точки 8 в северо-восточном направлении 20,6 м, от точки 8 до точки 1 в северо-восточном направлении 5,2 м.

Утвержден
приказом Министерства культуры,
по делам национальностей и архивного дела
Чувашской Республики,
от 20.11.2023 № 01-05/440
(приложение № 3)

Режим использования

территории объекта культурного наследия (памятника истории и культуры) регионального (республиканского) значения «Каменный двухэтажный дом», 1908 г., расположенного по адресу: Чувашская Республика, Мариинско-Посадский муниципальный округ, г. Мариинский Посад, ул. Николаева, зд. 48/6

На территории объекта культурного наследия (памятника истории и культуры) регионального (республиканского) значения «Каменный двухэтажный дом», 1908 г., расположенного по адресу: Чувашская Республика, Мариинско-Посадский муниципальный округ, г. Мариинский Посад, ул. Николаева, зд. 48/6 (далее - объект культурного наследия):

1. Разрешается ведение хозяйственной деятельности, не противоречащей требованиям обеспечения сохранности объекта культурного наследия и позволяющей обеспечить функционирование объекта культурного наследия в современных условиях.

2. Запрещается строительство объектов капитального строительства и увеличение объемно-пространственных характеристик существующих на территории объекта культурного наследия объектов капитального строительства; проведение земляных, строительных, мелиоративных и иных работ, за исключением работ по сохранению объекта культурного наследия или его отдельных элементов, сохранению историко-градостроительной или природной среды объекта культурного наследия.