



ЧĂВАШ РЕСПУБЛИКИН КУЛЬТУРА,  
НАЦИОНАЛЬНОСЕН ЁСЁСЕН ТАТА  
АРХИВ ЁСЁН МИНИСТЕРСТВИ

МИНИСТЕРСТВО КУЛЬТУРЫ,  
ПО ДЕЛАМ НАЦИОНАЛЬНОСТЕЙ И  
АРХИВНОГО ДЕЛА ЧУВАШСКОЙ РЕСПУБЛИКИ

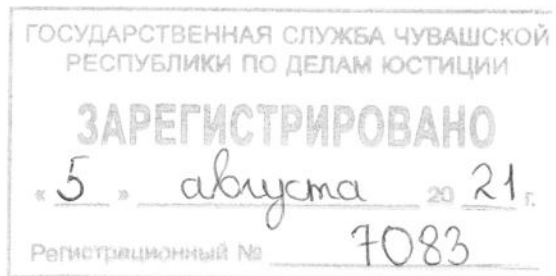
ПРИКАЗ

22.07.2021 01-05/400 №  
Шупашкар хули

ПРИКАЗ

22.07.2021 № 01-05/400  
г. Чебоксары

О включении выявленного объекта культурного наследия в единый государственный реестр объектов культурного наследия (памятников истории и культуры) народов Российской Федерации в качестве объекта культурного наследия регионального (республиканского) значения и утверждении его границ территории



В соответствии с Федеральным законом от 25 июня 2002 г. № 73-ФЗ «Об объектах культурного наследия (памятниках истории и культуры) народов Российской Федерации», Законом Чувашской Республики от 12 апреля 2005 г. № 10 «Об объектах культурного наследия (памятниках истории и культуры) в Чувашской Республике» п р и к а з ы в а ю:

1. Включить в единый государственный реестр объектов культурного наследия (памятников истории и культуры) народов Российской Федерации в качестве объекта культурного наследия регионального (республиканского) значения выявленный объект культурного наследия, указанный в приложении № 1 к настоящему приказу.

2. Утвердить:

границы территории объекта культурного наследия регионального (республиканского) значения «Четырехэтажный жилой дом, 1956 г.», расположенного по адресу: Чувашская Республика, г. Чебоксары, ул. Ярославская, д. 42, согласно приложению № 2 к настоящему приказу.

3. Отделу по охране объектов культурного наследия обеспечить направление настоящего приказа в филиал федерального государственного бюджетного учреждения «Федеральная кадастровая палата Федеральной службы государственной регистрации, кадастра и картографии» по Чувашской Республике – Чувашии для внесения сведений в Единый государственный реестр недвижимости в порядке межведомственного информационного взаимодействия, установленном законодательством Российской Федерации.

4. Контроль за исполнением настоящего приказа возложить на заместителя министра культуры, по делам национальностей и архивного дела Чувашской Республики, курирующего соответствующее направление деятельности.

5. Настоящий приказ вступает в силу через десять дней после дня его официального опубликования.

Министр

A handwritten signature in black ink, consisting of several fluid, overlapping loops and a long horizontal stroke at the bottom.

С.А. Каликова

Утвержден  
приказом Министерства культуры,  
по делам национальностей и архивного дела  
Чувашской Республики  
от 22.07.2021 № 01-05/400  
(приложение № 1)

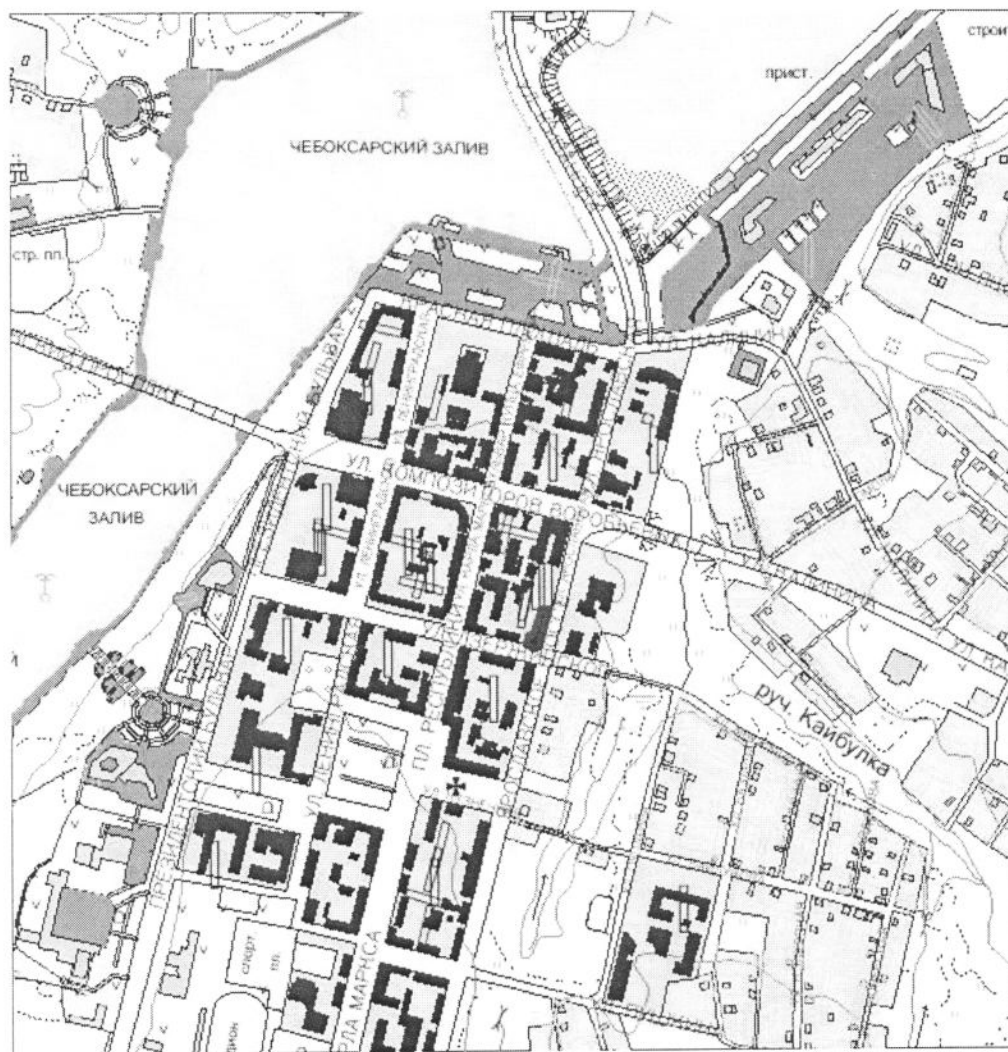
**Выявленный объект культурного наследия,  
включаемый в единый государственный реестр объектов культурного  
наследия (памятников истории и культуры) народов Российской Федерации  
в качестве объекта культурного наследия регионального  
(республиканского) значения**

№ п/п	Наименование	Время создания (возникновения)	Местонахождение	Вид объекта
1.	«Четырехэтажный жилой дом, 1956 г.»	1956 г.	Чувашская Республика, г. Чебоксары, ул. Ярославская, д. 42	Памятник градостроитель- ства и архитектуры

Утверждены  
приказом Министерства культуры,  
по делам национальностей и архивного дела  
Чувашской Республики  
от 22.07.2021 № 01-05/400  
(приложение № 2)

**Границы территории  
объекта культурного наследия регионального (республиканского)  
значения «Четырехэтажный жилой дом, 1956 г.», расположенного по адресу:  
Чувашская Республика, г. Чебоксары, ул. Ярославская, д. 42**

1. Ситуационный план границ территории объекта культурного наследия регионального (республиканского) значения «Четырехэтажный жилой дом, 1956 г.», расположенного по адресу: Чувашская Республика, г. Чебоксары, ул. Ярославская, д. 42 (далее – объект культурного наследия).



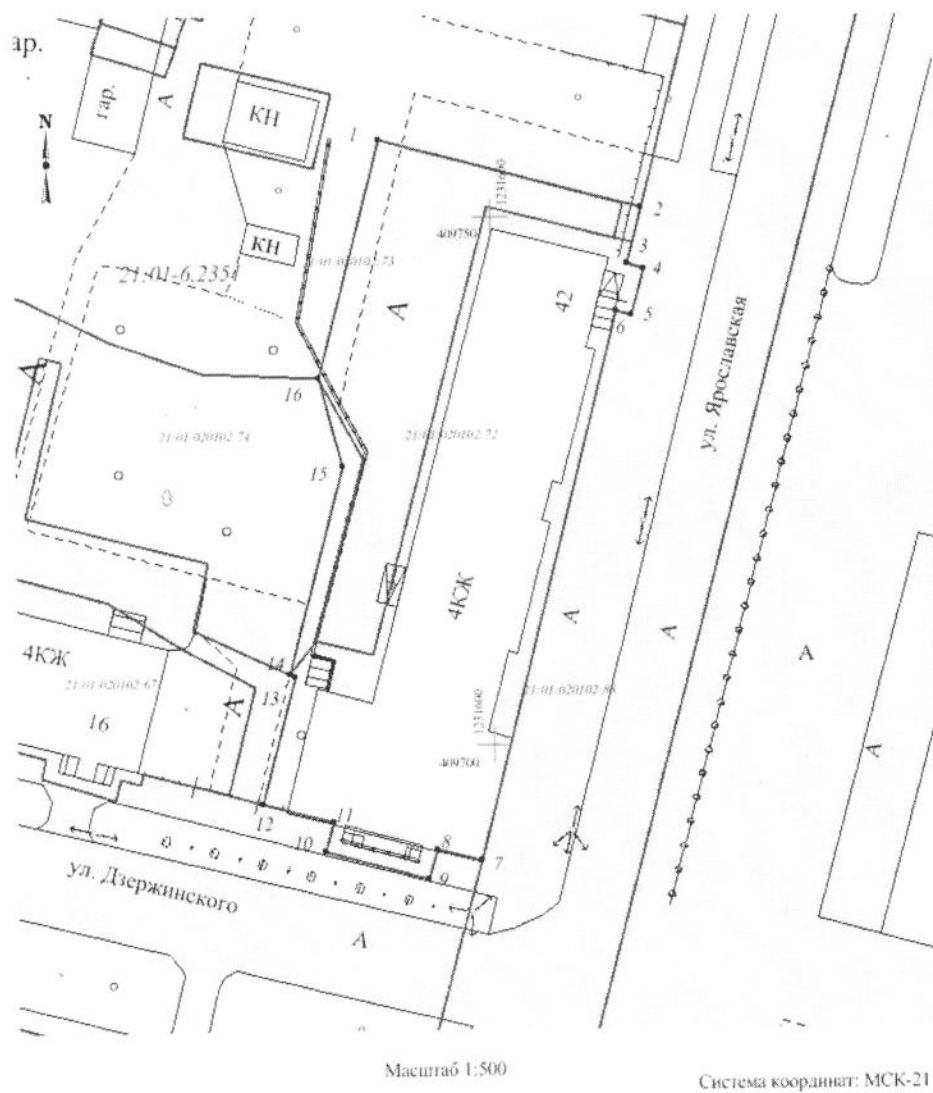
Масштаб 1:10 000

Условные обозначения:



Месторасположение объекта культурного наследия

## 2. Топографический план границ территории объекта культурного наследия.



Условные обозначения:

1 Месторасположение объекта культурного наследия

Граница земельного участка, учтенного в ГКН

21-01-010204-193 Кадастровый номер земельного участка

## 3. Координаты характерных точек границ территории объекта культурного наследия в местной системе координат МСК-21

Обозначение характерных точек границ	Координаты, м (МСК)	
	X	Y
1	2	3
1	409757,60	1231589,50
2	409750,98	1231614,29
3	409745,73	1231612,95
4	409745,23	1231614,42
5	409740,87	1231613,27

6	409741,26	1231611,82
7	409689,28	1231598,65
8	409690,41	1231594,44
9	409687,64	1231593,58
10	409690,35	1231583,79
11	409693,03	1231584,63
12	409694,85	1231577,86
13	409706,94	1231581,09
14	409707,18	1231580,58
15	409726,80	1231585,83
16	409735,12	1231583,55

Площадь участка – 0,1525 га (1525,47 кв. м.).

Периметр – 184,77 м.