



ЧАВАШ РЕСПУБЛИКИН КУЛЬТУРА,
НАЦИОНАЛЬНОСЕН ЁСЕСЕН ТАТА
АРХИВ ЁСЕН МИНИСТЕРСТВИ

МИНИСТЕРСТВО КУЛЬТУРЫ,
ПО ДЕЛАМ НАЦИОНАЛЬНОСТЕЙ И
АРХИВНОГО ДЕЛА ЧУВАШСКОЙ РЕСПУБЛИКИ


ПРИКАЗ

23.12.2020 01-07/957 №
Шупашкар хули

ПРИКАЗ

23.12.2020 № 01-07/957
г. Чебоксары

О включении выявленных объектов культурного наследия в единый государственный реестр объектов культурного наследия (памятников истории и культуры) народов Российской Федерации в качестве объектов культурного наследия регионального (республиканского) значения, об утверждении границ и режимов использования их территорий



В соответствии с Федеральным законом от 25 июня 2002 г. № 73-ФЗ «Об объектах культурного наследия (памятниках истории и культуры) народов Российской Федерации», Законом Чувашской Республики от 12 апреля 2005 г. № 10 «Об объектах культурного наследия (памятниках истории и культуры) в Чувашской Республике» п р и к а з ы в а ю:

1. Включить в единый государственный реестр объектов культурного наследия (памятников истории и культуры) народов Российской Федерации в качестве объектов культурного наследия регионального (республиканского) значения выявленные объекты культурного наследия, указанные в приложении № 1 к настоящему приказу.

2. Утвердить:

границы территории объекта культурного наследия регионального (республиканского) значения «Место захоронения жертв политических репрессий 1930-40-х гг. XX в.», расположенного по адресу: Чувашская Республика, Алатырский район, п. Первомайский, согласно приложению № 2 к настоящему приказу;

режим использования территории объекта регионального (республиканского) значения «Место захоронения жертв политических репрессий 1930-40-х гг. XX в.», расположенного по адресу: Чувашская Республика, Алатырский район, п. Первомайский, согласно приложению № 3 к настоящему приказу;

границы территории объекта культурного наследия регионального (республиканского) значения «Первая каменная школа города Чебоксары, 1932 г.», расположенного по адресу: Чувашская Республика, г. Чебоксары, ул. Константина Иванова, д. 30, согласно приложению № 4 к настоящему приказу;

режим использования территории объекта регионального (республиканского) значения «Первая каменная школа города Чебоксары, 1932 г.», расположенного по адресу: Чувашская Республика, г. Чебоксары, ул. Константина Иванова, д. 30, согласно приложению № 5 к настоящему приказу;

границы территории объекта культурного наследия регионального (республиканского) значения «Здание, в котором в 1941 г. размещался 604-й отдельный саперный батальон 324-й стрелковой дивизии», расположенного по адресу: Чувашская Республика, г. Чебоксары, ул. Карла Маркса, д. 54, согласно приложению № 6 к настоящему приказу;

режим использования территории объекта регионального (республиканского) значения «Здание, в котором в 1941 г. размещался 604-й отдельный саперный батальон 324-й стрелковой дивизии», расположенного по адресу: Чувашская Республика, г. Чебоксары, ул. Карла Маркса, д. 54, согласно приложению № 7 к настоящему приказу;

границы территории объекта культурного наследия регионального (республиканского) значения «Жилой дом (первый этаж – каменный, второй – деревянный), 1900 г.», расположенного по адресу: Чувашская Республика, г. Мариинский Посад, ул. Ленинская, д. 41, согласно приложению № 8 к настоящему приказу;

режим использования территории объекта регионального (республиканского) значения «Жилой дом (первый этаж – каменный, второй – деревянный), 1900 г.», расположенного по адресу: Чувашская Республика, г. Мариинский Посад, ул. Ленинская, д. 41, согласно приложению № 9 к настоящему приказу;

границы территории объекта культурного наследия регионального (республиканского) значения «Место совершения религиозных обрядов у озера Аль, XVIII–XIX вв.», расположенного по адресу: Чувашская Республика, Янтиковский район, в 2-х км к северо-западу от с. Алдиарово, согласно приложению № 10 к настоящему приказу;

режим использования территории объекта регионального (республиканского) значения «Место совершения религиозных обрядов у озера Аль, XVIII–XIX вв.», расположенного по адресу: Чувашская Республика, Янтиковский район, в 2-х км к северо-западу от с. Алдиарово, согласно приложению № 11 к настоящему приказу;

границы территории объекта культурного наследия регионального (республиканского) значения «Дом, где в 1958-1961 гг. жил выдающийся офтальмолог Федоров Святослав Николаевич», расположенного по адресу: Чувашская Республика, г. Чебоксары, ул. Сеспеля, д. 27, согласно приложению № 12 к настоящему приказу;

режим использования территории объекта регионального (республиканского) значения «Дом, где в 1958-1961 гг. жил выдающийся офтальмолог Федоров Святослав Николаевич», расположенного по адресу: Чувашская Республика, г. Чебоксары, ул. Сеспеля, д. 27, согласно приложению № 13 к настоящему приказу;

границы территории объекта культурного наследия регионального (республиканского) значения «Каменный дом Лесотехнического завода, конец XIX в.», расположенного по адресу: Чувашская Республика, г. Мариинский Посад, ул. Шолохова, д. 23, корпус 2, согласно приложению № 14 к настоящему приказу;

режим использования территории объекта регионального (республиканского) значения «Каменный дом Лесотехнического завода, конец XIX в.», расположенного по адресу: Чувашская Республика, г. Мариинский Посад, ул. Шолохова, д. 23, корпус 2, согласно приложению № 15 к настоящему приказу.

3. Отделу по охране объектов культурного наследия обеспечить направление настоящего приказа в филиал федерального государственного бюджетного учреждения «Федеральная кадастровая палата Федеральной службы государственной регистрации, кадастра и картографии» по Чувашской Республике – Чувашии для внесения сведений в Единый государственный реестр недвижимости в порядке межведомственного информационного взаимодействия, установленном законодательством Российской Федерации.

4. Контроль за исполнением настоящего приказа возложить на заместителя министра культуры, по делам национальностей и архивного дела Чувашской Республики Т.В. Казакову.

5. Настоящий приказ вступает в силу через десять дней после дня его официального опубликования.

Министр



С.А. Каликова

Утверждены
 приказом Министерства культуры,
 по делам национальностей и архивного дела
 Чувашской Республики
 от 23.12.2020 № 01-071957
 (приложение № 1)

**Выявленные объекты культурного наследия,
 включаемые в единый государственный реестр объектов культурного
 наследия (памятников истории и культуры) народов Российской Федерации в
 качестве объектов культурного наследия регионального
 (республиканского) значения**

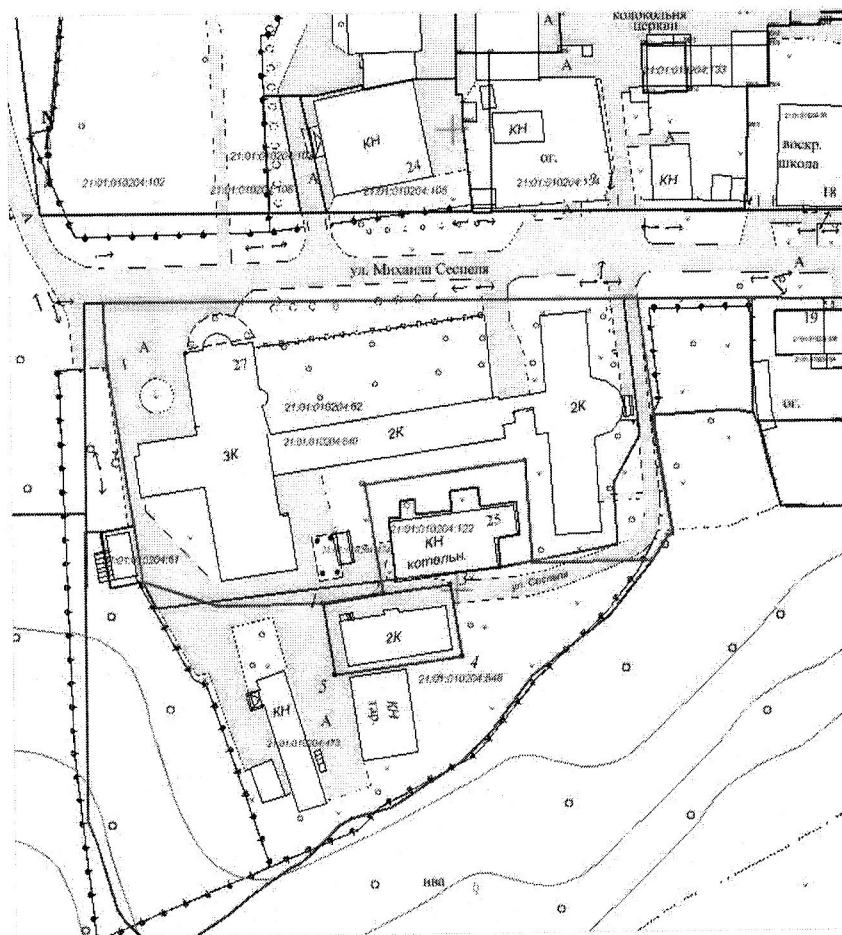
№ п/п	Наименование	Время создания (возникновения)	Местонахождение	Вид объекта
1.	«Место захоронения жертв политических репрессий 1930-40-х гг. XX в.»	1930 – 40-х гг. XX в.	Чувашская Республика, Алатырский район, п. Первомайский	Достопримечательное место
2.	«Первая каменная школа города Чебоксары, 1932 г.»	1932 г.	Чувашская Республика, г. Чебоксары, ул. Константина Иванова, д. 30	Памятник
3.	«Здание, в котором в 1941 г. размещался 604-й отдельный саперный батальон 324-й стрелковой дивизии»	1934 г.	Чувашская Республика, г. Чебоксары, ул. Карла Маркса, д. 54	Памятник
4.	«Жилой дом (первый этаж – каменный, второй – деревянный), 1900 г.»	1900	Чувашская Республика, г. Мариинский Посад, ул. Ленинская, д. 41	Памятник
5.	«Место совершения религиозных обрядов у озера Аль, XVIII–XIX вв.»	XVIII–XIX вв.	Чувашская Республика, Янтиковский район, в 2-х км к северо-западу от с. Алдиарово	Достопримечательное место

6.	«Дом, где в 1958-1961 гг. жил выдающийся офтальмолог Федоров Святослав Николаевич»	1938 г.	Чувашская Республика, г. Чебоксары, ул. Сеспеля, д. 27	Памятник
7.	«Каменный дом Лесотехническо-го завода, конец XIX в.»	Конец XIX в.	Чувашская Республика, г. Мариинский Посад, ул. Шолохова, д. 23, корпус 2	Памятник

Утверждены
приказом Министерства культуры,
по делам национальностей и архивного дела
Чувашской Республики
от 23.12.2020 № 01-02/1957
(приложение № 12)





**Границы территории
объекта культурного наследия регионального (республиканского)
значения «Дом, где в 1958-1961 гг. жил выдающийся офтальмолог Федоров
Святослав Николаевич», расположенного по адресу: Чувашская Республика,
г. Чебоксары, ул. Сеспеля, д. 27**

Схема границ территории объекта культурного наследия регионального (республиканского) значения «Дом, где в 1958-1961 гг. жил выдающийся офтальмолог Федоров Святослав Николаевич», расположенного по адресу: Чувашская Республика, г. Чебоксары, ул. Сеспеля, д. 27.



Масштаб 1:1000

Система координат: МСК-21

- Условные обозначения:
-  1 Месторасположение объекта культурного наследия
 -  Ранее установленная граница объекта культурного наследия
 -  Граница земельного участка, учтенного в ГКИ
 -  21.01.010204.195 Кадастровый номер земельного участка

Координаты
характерных точек границ территории объекта культурного наследия в
местной системе координат МСК-21

Номера точек	Координаты, м	
	X	Y
1	2	3
1	410697.60	1231170.93
2	410699.67	1231184.08
3	410701.37	1231198.60
4	410685.82	1231200.88
5	410682.15	1231173.32

Общая протяженность границ территории объекта культурного наследия – 87,08 м.

Утвержден
приказом Министерства культуры,
по делам национальностей и архивного дела
Чувашской Республики
от 23.12.2020 № 01-07/957
(приложение № 13)

Режим использования

территории объекта культурного наследия регионального (республиканского) значения «Дом, где в 1958-1961 гг. жил выдающийся офтальмолог Федоров Святослав Николаевич», расположенного по адресу: Чувашская Республика, г. Чебоксары, ул. Сеспеля, д. 27

Для территории объекта культурного наследия регионального (республиканского) значения «Дом, где в 1958-1961 гг. жил выдающийся офтальмолог Федоров Святослав Николаевич», расположенного по адресу: Чувашская Республика, г. Чебоксары, ул. Сеспеля, д. 27 (далее – объект культурного наследия), установлен особый правовой режим использования земель историко-культурного назначения.

В границах территории объекта культурного наследия разрешается:

а) проведение работ, направленных на сохранение объекта культурного наследия (ремонт, реставрация, консервация, приспособление памятника для современного использования) без изменения его особенностей, составляющих предмет охраны, на основании проектов, выполненных, согласованных и утвержденных в установленном порядке;

б) осуществление мероприятий, связанных с сохранением и восстановлением исторической планировки территории, зданий, сооружений, формирующих историческую среду и окружение объекта культурного наследия;

в) установка на объекте культурного наследия охранных и мемориальных досок;

г) озеленение и благоустройство территории – устройство пешеходных дорожек, площадок, наружного освещения, установка стендов и витрин, относящихся к объекту культурного наследия;

д) строительные и реконструктивные работы по инженерному оборудованию территории и модернизации инженерных сетей, не наносящие ущерба объекту культурного наследия;

е) реализация мероприятий по обеспечению визуального восприятия объекта культурного наследия в историко-градостроительной и природной среде.

В границах территории объекта культурного наследия запрещается осуществление мероприятий, наносящих ущерб предмету охраны при любых видах деятельности, в том числе:

а) снос объекта культурного наследия;

б) изменение характеристик здания, составляющих предмет охраны, и влекущее за собой причинение вреда в виде реального ущерба, иные изменения, не согласованные с государственным органом охраны объектов культурного наследия;

в) проведение земляных, строительных, мелиоративных и иных работ, не связанных с сохранением памятника и обеспечением его функционирования в современных условиях, за исключением капитального ремонта существующих объектов инженерной инфраструктуры;

г) установка временных объектов обслуживания: павильонов, малых архитектурных форм, наружной рекламы, нарушающих историческую среду объекта культурного наследия.