




МИНИСТЕРСТВО КУЛЬТУРЫ
РОССИЙСКОЙ ФЕДЕРАЦИИ

ПРИКАЗ



от 29 марта 2022.

Москва

№ 427

О включении выявленного объекта культурного наследия «Железнодорожный мост-виадук», 1916 г. (Чувашская Республика, Канашский район, д. Мокры) в единый государственный реестр объектов культурного наследия (памятников истории и культуры) народов Российской Федерации в качестве объекта культурного наследия федерального значения и утверждении границ его территории

В соответствии с пунктом 5 статьи 3.1 и статьей 18 Федерального закона от 25 июня 2002 г. № 73-ФЗ «Об объектах культурного наследия (памятниках истории и культуры) народов Российской Федерации» (Собрание законодательства Российской Федерации, 2002, № 26, ст. 2519; 2018, № 32, ст. 5135), подпунктами 5.3.7 и 5.4.3 пункта 5 Положения о Министерстве культуры Российской Федерации, утвержденного постановлением Правительства Российской Федерации от 20 июля 2011 г. № 590 (Собрание законодательства Российской Федерации, 2011, № 31, ст. 4758; 2021, № 16, ст. 2796), п р и к а з ы в а ю:


1. Включить выявленный объект культурного наследия «Железнодорожный мост-виадук», 1916 г. (Чувашская Республика, Канашский район, д. Мокры) в качестве объекта культурного наследия федерального значения, вид объекта – памятник, в единый государственный реестр объектов культурного наследия (памятников истории и культуры) народов Российской Федерации.

2. Утвердить границы территории объекта культурного наследия федерального значения «Железнодорожный мост-виадук», 1916 г. (Чувашская

Республика, Канашский район, д. Мокры) согласно приложению к настоящему приказу.

3. Контроль за исполнением настоящего приказа возложить на первого заместителя Министра культуры Российской Федерации С.Г.Обрывалина.

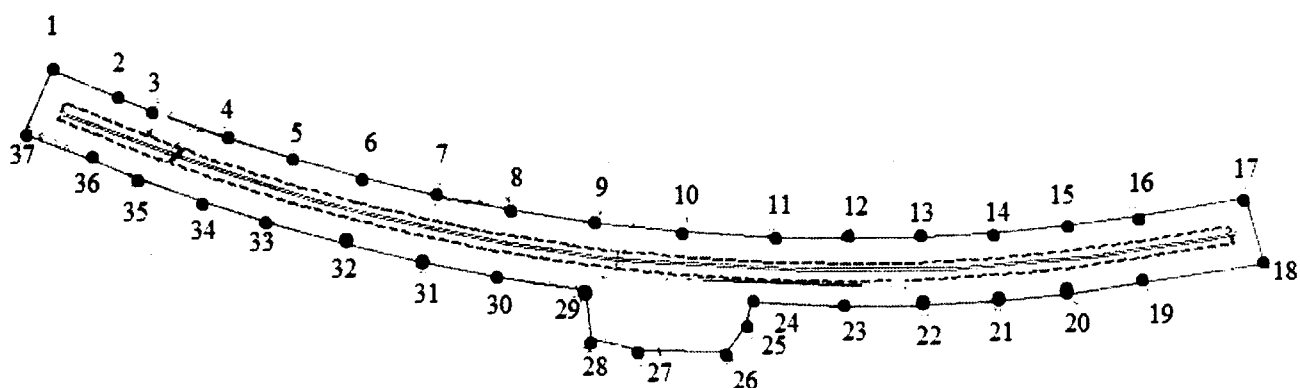
Министр

A handwritten signature in black ink, consisting of several loops and a long vertical stroke at the end, positioned between the words 'Министр' and 'О.Б.Любимова'.

О.Б.Любимова

Приложение
к приказу Министерства культуры
Российской Федерации
от «29» марта 2022 г. № 427

Границы территории объекта культурного наследия федерального значения
«Железнодорожный мост-виадук», 1916 г.
(Чувашская Республика, Канашский район, д. Мокры)



Условные обозначения:

- - границы территории объекта культурного наследия федерального значения «Железнодорожный мост-виадук», 1916 г. (Чувашская Республика, Канашский район, д. Мокры);
- 1 - характерная (поворотная) точка;
- ▬ - объект культурного наследия федерального значения «Железнодорожный мост-виадук», 1916 г. (Чувашская Республика, Канашский район, д. Мокры).

П р и л о ж е н и е
к границам территории объекта культурного
наследия федерального значения
«Железнодорожный мост-виадук», 1916 г.
(Чувашская Республика, Канашский район,
д. Мокры), утвержденным приказом
Министерства культуры Российской Федерации
от «29» марта 2022 г. № 427

Координаты характерных (поворотных) точек границ территории
объекта культурного наследия федерального «Железнодорожный мост-виадук»,
1916 г. (Чувашская Республика, Канашский район, д. Мокры)

Номер характерной (поворотной) точки	Координаты характерных (поворотных) точек в местной системе координат (МСК-21)	
	X	Y
1	337424,90	1236205,31
2	337416,72	1236225,62
3	337412,84	1236235,75
4	337405,35	1236257,17
5	337398,72	1236278,85
6	337392,87	1236300,79
7	337387,66	1236322,99
8	337383,43	1236345,23
9	337379,06	1236372,34
10	337376,46	1236399,24
11	337374,64	1236426,56
12	337374,21	1236449,32
13	337374,24	1236471,91
14	337375,53	1236494,49
15	337377,54	1236517,18
16	337380,11	1236539,54
17	337385,38	1236573,45
18	337365,86	1236579,07
19	337360,47	1236541,65
20	337357,41	1236519,06
21	337355,38	1236495,70
22	337354,21	1236472,34

23	337353,99	1236449,05
24	337355,49	1236420,81
25	337348,94	1236419,07
26	337341,08	1236412,96
27	337341,59	1236386,52
28	337344,86	1236371,24
29	337359,15	1236369,54
30	337363,64	1236341,74
31	337368,00	1236318,71
32	337373,32	1236295,89
33	337379,32	1236273,27
34	337386,16	1236250,94
35	337393,57	1236229,26
36	337398,10	1236218,29
37	337406,21	1236196,55
1	337424,90	1236205,31

Метод определения координат –спутниковый.

Значение погрешности определения координат в системе координат, установленной для ведения государственного кадастра недвижимости, – 0,10 м.
