



ЧАВАШ РЕСПУБЛИКИН КУЛЬТУРА,  
НАЦИОНАЛЬНОСЕН ЁСЁСЕН ТАТА  
АРХИВ ЁСЁН МИНИСТЕРСТВИ

МИНИСТЕРСТВО КУЛЬТУРЫ,  
ПО ДЕЛАМ НАЦИОНАЛЬНОСТЕЙ И  
АРХИВНОГО ДЕЛА ЧУВАШСКОЙ РЕСПУБЛИКИ


ПРИКАЗ

28.12.2012 № 01-04/540  
Шупашкар хули

ПРИКАЗ

28.12.2012 № 01-04/540  
г. Чебоксары

О включении выявленных объектов культурного наследия в единый государственный реестр объектов культурного наследия (памятников истории и культуры) народов Российской Федерации в качестве объектов культурного наследия регионального (республиканского) значения и утверждении границ их территорий



В соответствии с Федеральным законом от 25 июня 2002 г. № 73-ФЗ «Об объектах культурного наследия (памятниках истории и культуры) народов Российской Федерации», Законом Чувашской Республики от 12 апреля 2005 г. № 10 «Об объектах культурного наследия (памятниках истории и культуры) в Чувашской Республике» п р и к а з ы в а ю:

1. Включить в единый государственный реестр объектов культурного наследия (памятников истории и культуры) народов Российской Федерации в качестве объектов культурного наследия регионального (республиканского) значения выявленные объекты культурного наследия, указанные в приложении № 1 к настоящему приказу.

2. Утвердить:

границы территории объекта культурного наследия регионального (республиканского) значения «Троицкая церковь, 1893 г.», расположенного по адресу: Чувашская Республика, Моргаушский район, с. Оринино, ул. Центральная, д. 64, согласно приложению № 2 к настоящему приказу;

границы территории объекта культурного наследия регионального (республиканского) значения «Каменное здание (купеческий склад), вторая половина XIX в.», расположенного по адресу: Чувашская Республика, г. Чебоксары, ул. Константина Иванова, д. 11, согласно приложению № 3 к настоящему приказу;

границы территории объекта культурного наследия регионального (республиканского) значения «Административное здание, 1950-е гг.», расположенного по адресу: Чувашская Республика, г. Чебоксары, ул. Ленинградская, д. 33, согласно приложению № 4 к настоящему приказу;

границы территории объекта культурного наследия регионального (республиканского) значения «Административное здание, 1956 г.», расположенного по адресу: Чувашская Республика, г. Чебоксары, ул. Карла Маркса, д. 36, согласно приложению № 5 к настоящему приказу;

границы территории объекта культурного наследия регионального (республиканского) значения «Дом жилой, 1939 г.», расположенного по адресу: Чувашская Республика, г. Чебоксары, ул. Карла Маркса, д. 33, согласно приложению № 6 к настоящему приказу;

границы территории объекта культурного наследия регионального (республиканского) значения «Дом жилой, 1940 г.», расположенного по адресу: Чувашская Республика, г. Чебоксары, ул. Карла Маркса, д. 35, согласно приложению № 7 к настоящему приказу;

границы территории объекта культурного наследия регионального (республиканского) значения «Здание общежития сельхозинститута, 1952 г.», расположенного по адресу: Чувашская Республика, г. Чебоксары, ул. Карла Маркса, д. 27/21, согласно приложению № 8 к настоящему приказу;

границы территории объекта культурного наследия регионального (республиканского) значения «Административное здание (здание общежития Электроаппаратного завода), 1954 г.», расположенного по адресу: Чувашская Республика, г. Чебоксары, пр. Ленина, д. 4, согласно приложению № 9 к настоящему приказу;


границы территории объекта культурного наследия регионального (республиканского) значения «Троицкая церковь, 1892 г.», расположенного по адресу: Чувашская Республика, Моргаушский район, с. Большой Сундырь, ул. Анисимова, д. 2, согласно приложению № 10 к настоящему приказу;

границы территории объекта культурного наследия регионального (республиканского) значения «Казанская церковь, 1906 г.», расположенного по адресу: Чувашская Республика, Ибресинский район, с. Хормалы, ул. Николаева, д. 24, согласно приложению № 11 к настоящему приказу.

3. Отделу строительства и охраны объектов культурного наследия обеспечить направление настоящего приказа в филиал федерального государственного бюджетного учреждения «Федеральная кадастровая палата Федеральной службы государственной регистрации, кадастра и картографии» по Чувашской Республике - Чувашии для внесения сведений в Единый государственный реестр недвижимости в порядке межведомственного информационного взаимодействия, установленном законодательством Российской Федерации.

4. Настоящий приказ вступает в силу через десять дней после дня его официального опубликования.

Министр



К.Г. Яковлев

5	Дом жилой	1939 г.	Чувашская Республика, г. Чебоксары, ул. Карла Маркса, д. 33	памятник
6	Дом жилой	1940 г.	Чувашская Республика, г. Чебоксары, ул. Карла Маркса, д. 35	памятник
7	Здание общежития сельхозинститута	1952 г.	Чувашская Республика, г. Чебоксары, ул. Карла Маркса, д. 27/21	памятник
8	Административное здание (здание общежития Электроаппаратного завода)	1954 г.	Чувашская Республика, г. Чебоксары, пр. Ленина, д. 4	памятник

Приложение № 1  
к приказу Министерства культуры, по  
делам национальностей и архивного  
дела Чувашской Республики  
от 28 декабря 2018 г. № 02-04/540

**Выявленные объекты культурного наследия,  
включаемые в единый государственный реестр объектов культурного  
наследия (памятников истории и культуры) народов Российской Федерации  
в качестве объектов культурного наследия регионального  
(республиканского) значения**

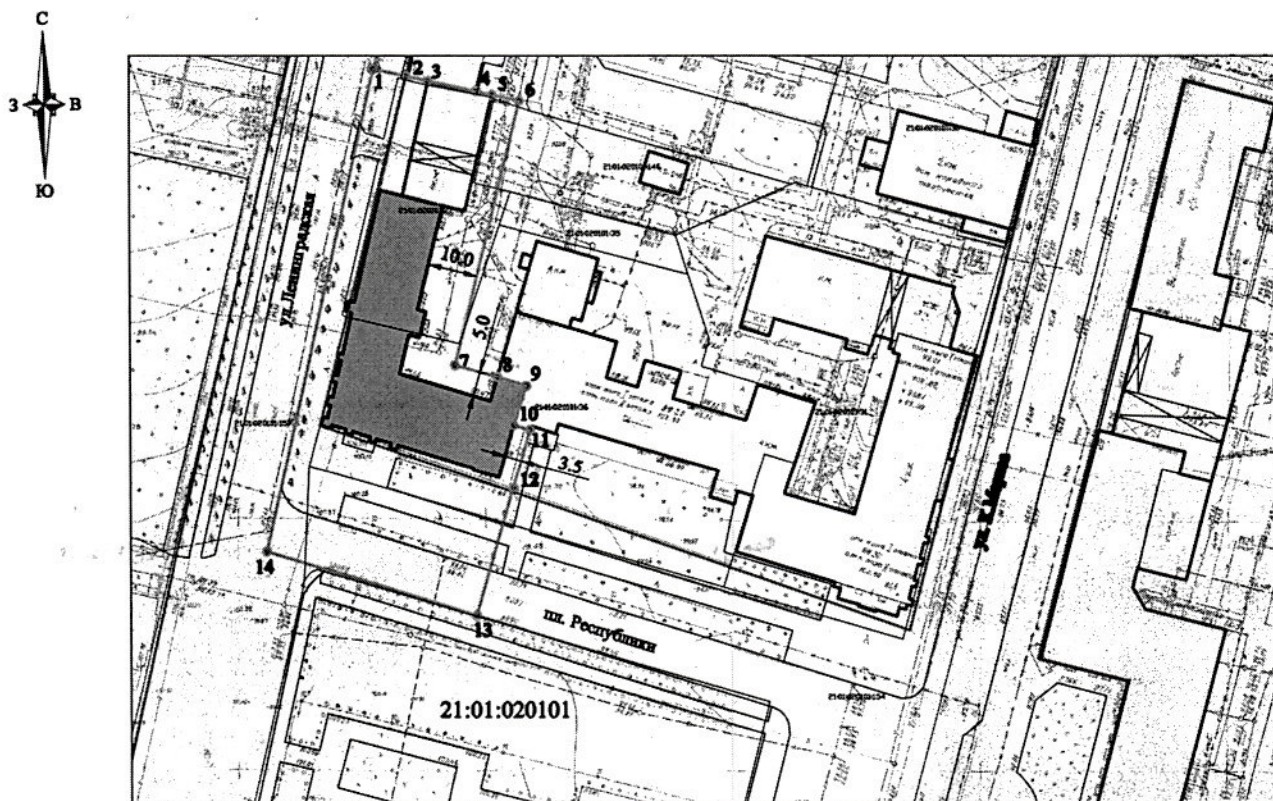
№ п/п	Наименование	Время создания (возникновения)	Местонахождение	Вид объекта
1.	Троицкая церковь	1893 г.	Чувашская Республика, Моргаушский район, с. Оринино, ул. Центральная, д. 64	памятник
2.	Каменное здание (купеческий склад)	вторая половина XIX в.	Чувашская Республика, г. Чебоксары, ул. Константина Иванова, д. 11	памятник
3.	Административное здание	1950-е гг.	Чувашская Республика, г. Чебоксары, ул. Ленинградская, д. 33	памятник
4.	Административное здание	1956 г.	Чувашская Республика, г. Чебоксары, ул. Карла Маркса, д. 36	памятник
5.	Дом жилой	1939 г.	Чувашская Республика, г. Чебоксары, ул. Карла Маркса, д. 33	памятник
6.	Дом жилой	1940 г.	Чувашская Республика, г. Чебоксары, ул. Карла Маркса, д. 35	памятник
7.	Здание общежития сельхозинститута	1952 г.	Чувашская Республика, г. Чебоксары, ул. Карла Маркса, д. 27/21	памятник
8.	Административное здание (здание общежития)	1954 г.	Чувашская Республика, г. Чебоксары, пр. Ленина, д. 4	памятник

	Электроаппаратного завода)			
9.	Троицкая церковь	1892 г.	Чувашская Республика, Моргаушский район, с. Большой Сундырь, ул. Анисимова, д. 2	памятник
10.	Казанская церковь	1906 г.	Чувашская Республика, Ибресинский район, с. Хормалы, ул. Николаева, д. 24	памятник

УТВЕРЖДЕНЫ  
приказом Министерства культуры, по  
делам национальностей и архивного  
дела Чувашской Республики  
от 28 декабря 2018 г. № 01-04/540  
(приложение № 4)

**ГРАНИЦЫ ТЕРРИТОРИИ**  
**объекта культурного наследия регионального (республиканского) значения**  
**«Административное здание, 1950-е гг.», расположенного по адресу: Чувашская**  
**Республика, г. Чебоксары, ул. Ленинградская, д. 33**

1. Схема границ территории объекта культурного наследия регионального (республиканского) значения «Административное здание, 1950-е гг.», расположенного по адресу: Чувашская Республика, г. Чебоксары, ул. Ленинградская, д. 33 (далее - объект культурного наследия):



**Координаты**  
**характерных точек границ территории объекта культурного наследия**  
**в местной системе координат МСК-21**

Номера точек	Координаты	
	X	Y
1	409598.01	1231292.71
2	409695.74	1231314.40

3	409694.27	1231321.06
4	409693.31	1231325.46
5	409691.18	1231335.13
6	409690.48	1231338.35
7	409689.26	1231343.88
8	409635.99	1231330.77
9	409633.60	1231339.26
10	409631.84	1231345.19
11	409623.79	1231342.52
12	409622.85	1231345.89
13	409610.93	1231342.44
14	409585.10	1231334.97

Общая протяженность границ территории объекта культурного наследия - 296,0 м.