



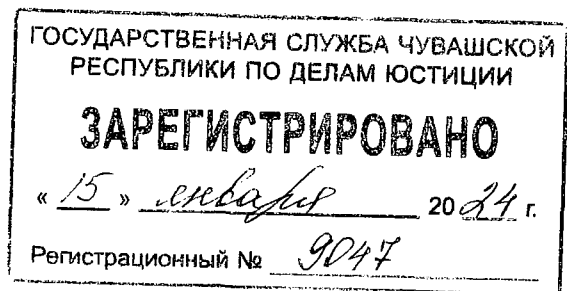
ЧАВАШ РЕСПУБЛИКИН КУЛЬТУРА,
НАЦИОНАЛЬНОСЕН ЁСЁСЕН ТАТА
АРХИВ ЁСЁН МИНИСТЕРВИ

МИНИСТЕРСТВО КУЛЬТУРЫ,
ПО ДЕЛАМ НАЦИОНАЛЬНОСТЕЙ И
АРХИВНОГО ДЕЛА ЧУВАШСКОЙ РЕСПУБЛИКИ

ПРИКАЗ
18.12.2023 01-05/578 №
Шупашкар хули

ПРИКАЗ
18.12.2023 № 01-05/578
г. Чебоксары

Об утверждении границ и режима использования территории объекта культурного наследия (памятника истории и культуры) федерального значения «Колокольня (Пугачевская башня)», 1734 г., расположенного по адресу: Чувашская Республика, Цивильский муниципальный округ, г. Цивильск, ул. Пугачева, д. 16, входящего в состав объекта культурного наследия федерального значения «Комплекс сооружений», XVII-XVIII вв.



В соответствии с Федеральным законом от 25 июня 2002 г. № 73-ФЗ «Об объектах культурного наследия (памятниках истории и культуры) народов Российской Федерации» (далее - Федеральный закон), Законом Чувашской Республики от 12 апреля 2005 г. № 10 «Об объектах культурного наследия (памятниках истории и культуры) в Чувашской Республике», постановлением Кабинета Министров Чувашской Республики от 4 июня 2012 г. № 216 «Вопросы Министерства культуры, по делам национальностей и архивного дела Чувашской Республики» п р и к а з ы в а ю:


1. Утвердить границы территории объекта культурного наследия (памятника истории и культуры) федерального значения «Колокольня (Пугачевская башня)», 1734 г., расположенного по адресу: Чувашская Республика, Цивильский муниципальный округ, г. Цивильск, ул. Пугачева, д. 16, входящего в состав объекта культурного наследия федерального значения «Комплекс сооружений», XVII-XVIII вв., принятого на государственную охрану постановлением Совета Министров РСФСР от 4 декабря 1974 г. № 624 «О дополнении и частичном изменении постановления Совета Министров РСФСР от 30 августа 1960 г. № 1327 «О дальнейшем улучшении дела охраны памятников культуры в РСФСР», согласно приложению № 1 к настоящему приказу.

2. Утвердить режим использования территории объекта культурного наследия (памятника истории и культуры) федерального значения «Колокольня (Пугачевская башня)», 1734 г., расположенного по адресу: Чувашская Республика, Цивильский муниципальный округ, г. Цивильск, ул. Пугачева, д. 16, входящего в состав объекта культурного наследия федерального значения «Комплекс сооружений», XVII-XVIII вв., согласно приложению № 2 к настоящему приказу.

3. Контроль за исполнением настоящего приказа возложить на первого заместителя министра культуры, по делам национальностей и архивного дела Чувашской Республики, курирующего соответствующее направление деятельности.

4. Настоящий приказ вступает в силу через десять дней после дня его официального опубликования, за исключением пункта 2 настоящего приказа, который вступает в силу с 1 сентября 2024 г. и действует 6 лет со дня вступления в силу.

Министр

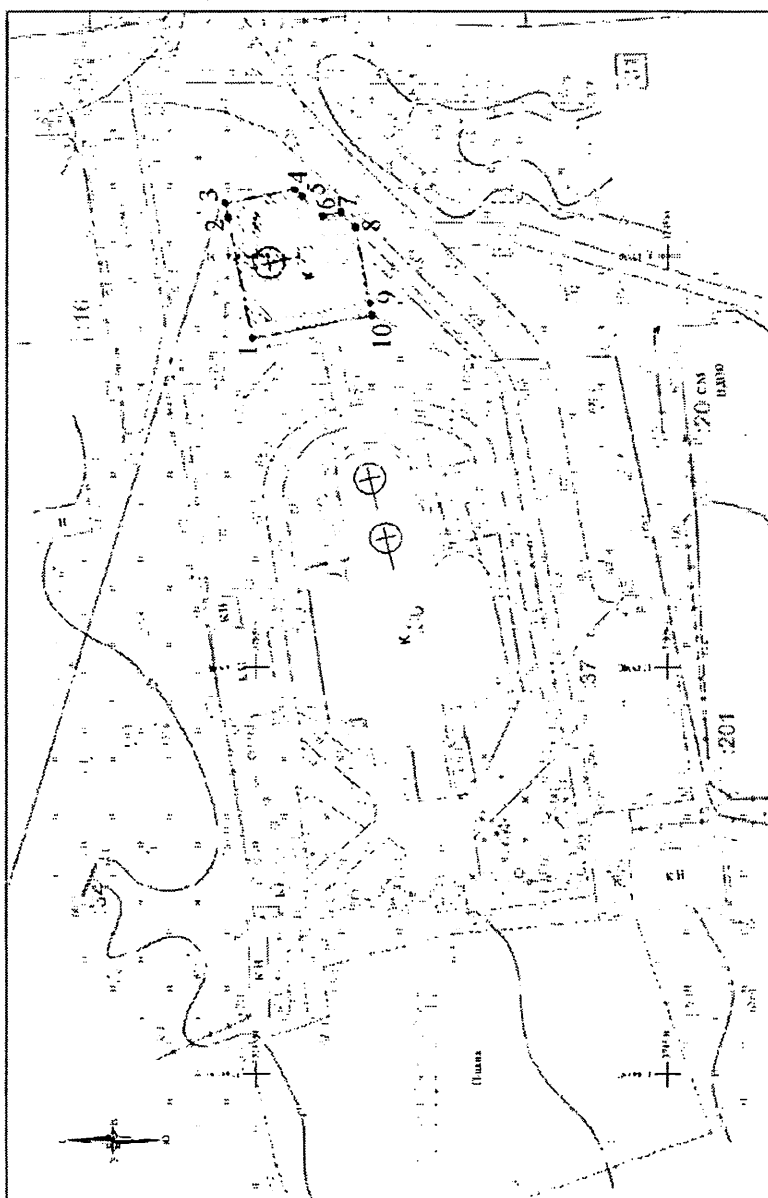


С.А. Каликова

Утверждены
приказом Министерства культуры,
по делам национальностей и архивного дела
Чувашской Республики
от 18.12.2023 № 01-05/598
(приложение № 1)

Границы территории
объекта культурного наследия (памятника истории и культуры) федерального значения «Колокольня (Пугачевская башня)», 1734 г., расположенного по адресу: Чувашская Республика, Цивильский муниципальный округ, г. Цивильск, ул. Пугачева, д. 16, входящего в состав объекта культурного наследия федерального значения «Комплекс сооружений», XVII-XVIII вв.

Схема границ территории объекта культурного наследия (памятника истории и культуры) федерального значения «Колокольня (Пугачевская башня)», 1734 г., расположенного по адресу: Чувашская Республика, Цивильский муниципальный округ, г. Цивильск, ул. Пугачева, д. 16, входящего в состав объекта культурного наследия федерального значения «Комплекс сооружений», XVII-XVIII вв. (далее - объект культурного наследия):



**Координаты
характерных точек границ территории объекта культурного наследия
в местной системе координат МСК-21**

Номера точек	Координаты	
	X	Y
1	379550.57	1245039.98
2	379553.52	1245054.75
3	379553.84	1245056.53
4	379545.45	1245058.15
5	379544.57	1245057.30
6	379542.00	1245054.89
7	379539.85	1245055.34
8	379538.02	1245053.43
9	379536.29	1245044.30
10	379536.01	1245042.81
1	379550.57	1245039.98

Площадь – 231 кв.м.

Периметр – 60,6 м.

Описание границ территории объекта культурного наследия

Прохождение границы		Описание прохождения границы
от точки	до точки	
1	2	От точки 1 (расположенной от западной угловой точки земельного участка с кадастровым номером 21:20:100121:35 1,9 м. на запад и 1,1 м на север) 15,1 м. на северо-восток до точки 2 (расположенной от северной угловой точки земельного участка с кадастровым номером 21:20:100121:35 0,5 м. на запад и 1,3 м. на север)
2	3	От точки 2 1,8 м. на северо-восток до точки 3 (расположенной от северной угловой точки земельного участка с кадастровым номером 21:20:100121:35 1,3 м. на восток и 1,6 м. на север))
3	4	От точки 3 8,6 м. на юг до точки 4 (расположенной на границе земельного участка с кадастровым номером 21:20:100121:37)
4	5	От точки 4 1,2 м. на юго-запад по границе земельного участка с кадастровым номером 21:20:100121:37 до точки 5 (расположенной на угловой точке земельного участка с кадастровым

		номером 21:20:100121:35)
5	6	От точки 5 3,5 м. на юго-запад по границе земельного участка с кадастровым номером 21:20:100121:35 до точки 6 (на угловой точке земельного участка с кадастровым номером 21:20:100121:35)
6	7	От точки 6 2,2 м. на юг до точки 7 (расположенной на границе земельного участка с кадастровым номером 21:20:100121:35)
7	8	От точки 7 2,7 м. на юго-запад по забору до точки 8 (расположенной на границе земельного участка с кадастровым номером 21:20:100121:35)
8	9	От точки 8 9,3 м. на запад по границе земельного участка с кадастровым номером 21:20:100121:35 до точки 9 (расположенной на угловой точке земельного участка с кадастровым номером 21:20:100121:35)
9	10	От точки 9 1,5 м. на запад до точки 10 (расположенной от южной угловой точки земельного участка с кадастровым номером 21:20:100121:35 1,5 м. на запад и 0,3 м. на юг)
10	1	От точки 10 до точки 1 на север 14,7 м.

Утвержден
приказом Министерства культуры,
по делам национальностей и архивного дела
Чувашской Республики
от 18.10.2023 № 01-05/518
(приложение № 2)

**Режим использования
территории объекта культурного наследия (памятника истории и культуры)
федерального значения «Колокольня (Пугачевская башня)», 1734 г.,
расположенного по адресу: Чувашская Республика, Цивильский
муниципальный округ, г. Цивильск, ул. Пугачева, д. 16, входящего в состав
объекта культурного наследия федерального значения «Комплекс
сооружений», XVII-XVIII вв.**

На территории объекта культурного наследия (памятника истории и культуры) федерального значения «Колокольня (Пугачевская башня)», 1734 г., расположенного по адресу: Чувашская Республика, Цивильский муниципальный округ, г. Цивильск, ул. Пугачева, д. 16, входящего в состав объекта культурного наследия федерального значения «Комплекс сооружений», XVII-XVIII вв. (далее - объект культурного наследия):

1. Разрешается ведение хозяйственной деятельности, не противоречащей требованиям обеспечения сохранности объекта культурного наследия и позволяющей обеспечить функционирование объекта культурного наследия в современных условиях.

2. Запрещается строительство объектов капитального строительства и увеличение объемно-пространственных характеристик существующих на территории объекта культурного наследия объектов капитального строительства; проведение земляных, строительных, мелиоративных и иных работ, за исключением работ по сохранению объекта культурного наследия или его отдельных элементов, сохранению историко-градостроительной или природной среды объекта культурного наследия.