



ЧĂВАШ РЕСПУБЛИКИН КУЛЬТУРА,  
НАЦИОНАЛЬНОСЕН ЁСĖСЕН  
ТАТА АРХИВ ЁСĖН МИНИСТЕРСТВИ

МИНИСТЕРСТВО КУЛЬТУРЫ,  
ПО ДЕЛАМ НАЦИОНАЛЬНОСТЕЙ И  
АРХИВНОГО ДЕЛА ЧУВАШСКОЙ РЕСПУБЛИКИ

**ПРИКАЗ**

04.03.2014 01-04/100 №  
Шупашкар хули

**ПРИКАЗ**

04.03.2014 № 01-04/100  
г. Чебоксары

**Об утверждении границ территории объекта культурного наследия (памятника истории и культуры) регионального (республиканского) значения «Дом жилой, 1930-е годы», расположенного по адресу: Чувашская Республика, г. Чебоксары, ул. Карла Маркса, д. 24**

В соответствии с Федеральным законом от 25 июня 2002 г. № 73-ФЗ «Об объектах культурного наследия (памятниках истории и культуры) народов Российской Федерации», Законом Чувашской Республики от 12 апреля 2005 г. № 10 «Об объектах культурного наследия (памятниках истории и культуры) в Чувашской Республике», постановлением Кабинета Министров Чувашской Республики от 4 июня 2012 г. № 216 «Вопросы Министерства культуры, по делам национальностей и архивного дела Чувашской Республики» п р и к а з ы в а ю:

1. Утвердить прилагаемые границы территории объекта культурного наследия (памятника истории и культуры) регионального (республиканского) значения «Дом жилой, 1930-е годы», расположенного по адресу: Чувашская Республика, г. Чебоксары, ул. Карла Маркса, д. 24 (адрес на момент принятия на государственную охрану: Чувашская Республика, г. Чебоксары, ул. К.Маркса, 24), принятого на государственную охрану постановлением Совета Министров Чувашской Республики от 29 октября 1993 г. № 372 «О дополнении списка памятников истории и культуры местного (Чувашской Республики) значения, подлежащих государственной охране».

2. Настоящий приказ вступает в силу через десять дней после дня его официального опубликования.

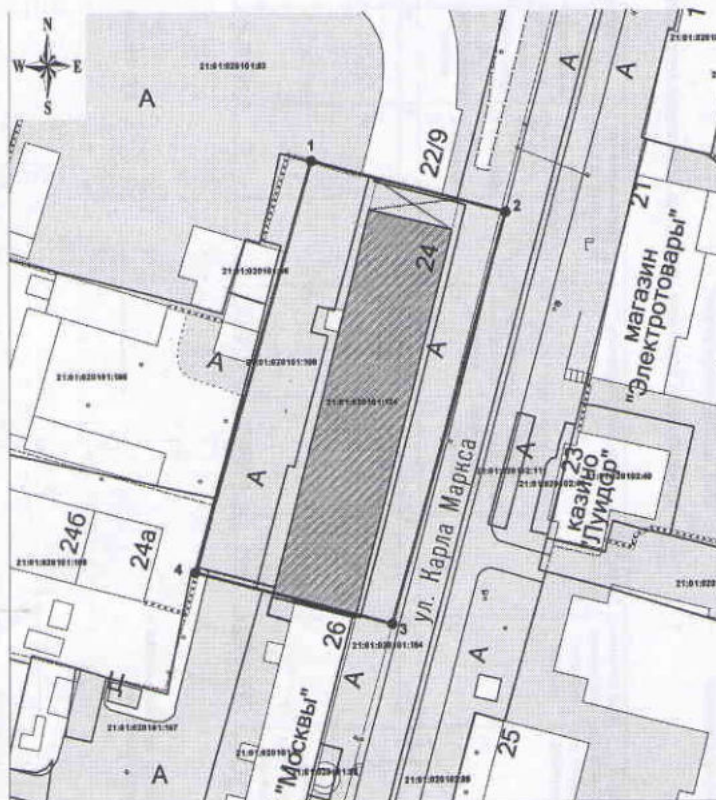
Министр

К.Г. Яковлев







Утверждены  
приказом Министерства культуры  
по делам национальностей и архивного дела  
Чувашской Республики  
от 03.03.2017 № 01-02/100  
(приложение №1)

**Границы**  
территории объекта культурного наследия (памятника истории и культуры)  
регионального (республиканского) значения «Дом жилой, 1930-е годы», рас-  
положенного по адресу: Чувашская Республика, г. Чебоксары, ул. Карла Мар-  
кса, д. 24

1. Схема границ территории объекта культурного наследия (памятника исто-  
рии и культуры) регионального (республиканского) значения «Дом жилой, 1930-е  
годы», расположенного по адресу: Чувашская Республика, г. Чебоксары, ул. Карла  
Маркса, д. 24 (далее - объект культурного наследия):



УСЛОВНЫЕ ОБОЗНАЧЕНИЯ:

-  - границы территории объекта культурного наследия
-  - Земельные участки, стоящие на кадастровом учете
-  - Поворотные точки границы территории объекта культурного наследия
-  - Граница кадастрового квартала
-  - Кадастровый номер земельного участка
-  - Объект культурного наследия

Масштаб 1:500

## 2. Описание границ территории объекта культурного наследия

Границы территории объекта культурного наследия с северной стороны проходят по границе земельного участка с кадастровым номером 21:01:020101:124 вдоль торцевой стены дома № 22 по ул. Карла Маркса (характерные точки 1, 2), далее поворачивают на юг и проходят по краю проезжей части ул. Карла Маркса со стороны объекта культурного наследия (характерные точки 2, 3), затем поворачивают на запад и проходят вдоль южной торцевой стены объекта культурного наследия до границы земельного участка с кадастровым номером 21:01:020101:109 (характерные точки 3, 4), далее поворачивают на север и проходят по границам земельного участка с кадастровым номером 21:01:020101:109 до соединения с исходной точкой территории объекта культурного наследия (характерные точки 4, 1).

### Координаты характерных точек границ территории объекта культурного наследия в местной системе координат МСК-21

Номера точек	Координаты	
	X	Y
1	409869.84	1231467.75
2	409861.32	1231499.83
3	409793.46	1231480.99
4	409802.00	1231448.65

Общая длина границы территории объекта культурного наследия - 207,55 м.

