



ЧАВАШ РЕСПУБЛИКИН КУЛЬТУРА,
НАЦИОНАЛЬНОСЕН ЁСЁСЕН
ТАТА АРХИВ ЁСЕН МИНИСТЕРСТВИ

МИНИСТЕРСТВО КУЛЬТУРЫ,
ПО ДЕЛАМ НАЦИОНАЛЬНОСТЕЙ И
АРХИВНОГО ДЕЛА ЧУВАШСКОЙ РЕСПУБЛИКИ

ПРИКАЗ

13.04.2015 01-07/153 №
Шупашкар хули

ПРИКАЗ

13.04.2015 № 01-07/153
г. Чебоксары

**Об утверждении границ террито-
рии объекта культурного наследия
(памятника истории и культуры)
федерального значения «Жилой
дом, середина XVIII в.» и требова-
ний к осуществлению деятельности
в границах данной территории**

В соответствии с Федеральным законом от 25 июня 2002 г. № 73-ФЗ «Об объектах культурного наследия (памятниках истории и культуры) народов Российской Федерации», Законом Чувашской Республики от 12 апреля 2005 г. № 10 «Об объектах культурного наследия (памятниках истории и культуры) в Чувашской Республике», постановлением Кабинета Министров Чувашской Республики от 4 июня 2012 г. № 216 «Вопросы Министерства культуры, по делам национальностей и архивного дела Чувашской Республики» п р и к а з ы в а ю:

1. Утвердить:

Границы территории объекта культурного наследия (памятника истории и культуры) федерального значения «Жилой дом, середина XVIII в.», расположенного по адресу: Чувашская Республика, г. Чебоксары, ул. Михаила Сеспеля, д. 24 (далее - объект культурного наследия) (адрес на момент принятия на государственную охрану: Чувашская АССР, г. Чебоксары, ул. М. Сеспеля, 24), принятого на государственную охрану постановлением Совета Министров РСФСР от 4 декабря 1974 г. № 624 «О дополнении и частичном изменении постановления Совета Министров РСФСР от 30 августа 1960 г. № 1327 «О дальнейшем улучшении дела охраны памятников культуры в РСФСР», согласно приложению № 1 к настоящему приказу;

Требования к осуществлению деятельности в границах территории объекта культурного наследия согласно приложению № 2 к настоящему приказу.

2. Контроль за исполнением настоящего приказа оставляю за собой.

3. Настоящий приказ вступает в силу через десять дней после дня его официального опубликования.

Министр

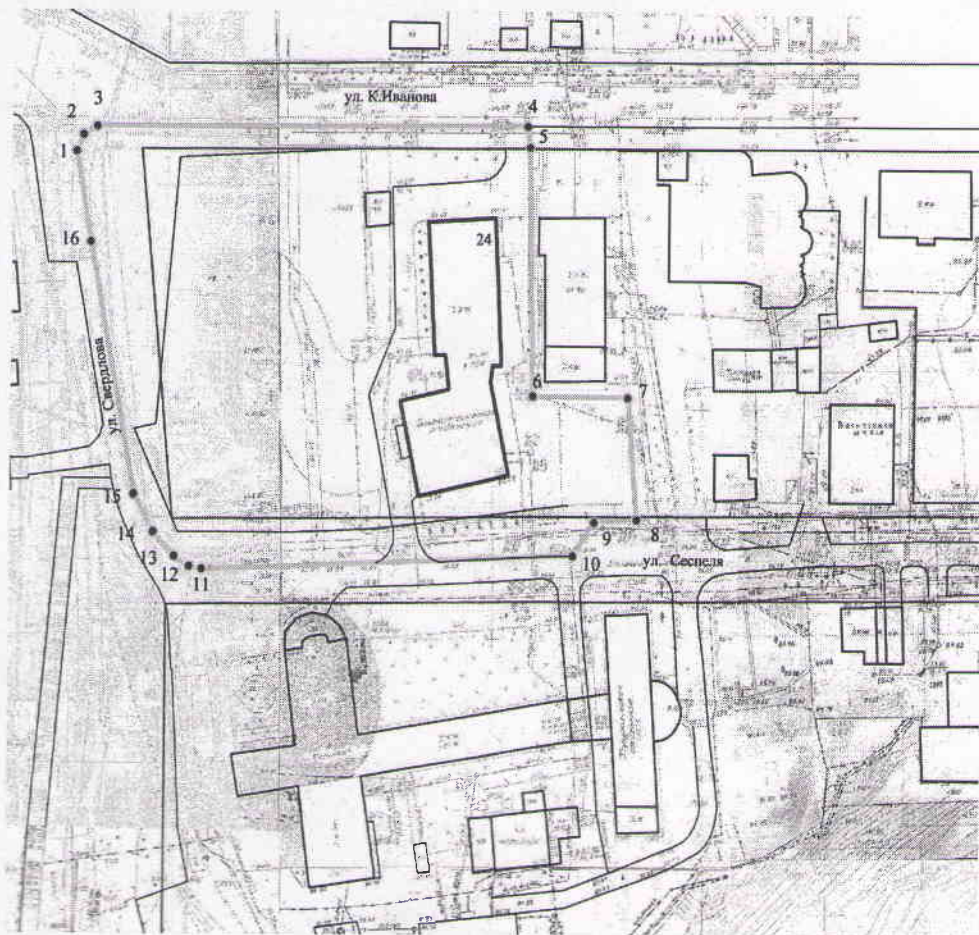
В.П. Ефимов

Утверждены
приказом Министерства культуры,
по делам национальностей и архивного дела
Чувашской Республики
от 13.04.2015 № 01-04/153
(приложение № 1)



Границы

территории объекта культурного наследия (памятника истории и культуры)
федерального значения «Жилой дом, середина XVIII в.», расположенного по ад-
ресу: Чувашская Республика, г. Чебоксары, ул. Михаила Сеспеля, д. 24

1. Карта (План) границ территории объекта культурного наследия (памятника истории и культуры) федерального значения «Жилой дом, середина XVIII в.», распо-
ложенного по адресу: Чувашская Республика, г. Чебоксары, ул. Михаила Сеспеля,
д. 24 (далее - объект культурного наследия), в картографической форме:



Условные обозначения:

-  - граница территории объекта культурного наследия
-  - красная линия
- 1, 2, 3 - обозначение характерных точек территории объекта культурного наследия

2. Описание границ территории объекта культурного наследия.

Границы территории объекта культурного наследия начинаются с пересечения ул. Свердлова и ул. Константина Иванова, проходят в восточном направлении по линии границы проезжей части ул. Константина Иванова, огибая красную линию ул. Константина Иванова (характерные точки 1, 2, 3, 4), далее поворачивают в южном направлении и проходят параллельно по существующей границе земельного участка объекта культурного наследия (характерные точки 4, 5, 6), затем поворачивают в восточном направлении и проходят по границе земельного участка объекта культурного наследия (характерные точки 6, 7), далее поворачивают в южном направлении и доходят до красной линии ул. Михаила Сеспеля (характерные точки 7, 8), затем, представляя с собой ломаную линию, доходят до южных границ земельного участка объекта культурного наследия (характерные точки 8, 9, 10), далее поворачивают в западном направлении, проходят по южной границе земельного участка объекта культурного наследия и доходят до пересечения с проезжей частью ул. Свердлова (характерные точки 8, 9, 10, 11, 12), затем проходят по краю проезжей части ул. Свердлова со стороны объекта культурного наследия и соединяются с исходной точкой территории объекта культурного наследия (характерные точки 12, 13, 14, 15, 16, 1).

Координаты характерных точек границ территории объекта культурного наследия в местной системе координат МСК-21

Номера точек	Координаты		Номера точек	координаты	
	X	Y		X	Y
1	410863.17	1231091.53	9	410781.96	1231215.34
2	410866.54	1231093.72	10	410774.45	1231210.69
3	410868.30	1231096.65	11	410771.37	1231122.28
4	410868.04	1231198.63	12	41071.74	1231119.17
5	410862.95	1231199.01	13	412774.27	1231115.24
6	410807.95	1231201.05	14	410780.17	1231110.00
7	410806.93	1231224.14	15	4107788.74	1231105.92
8	410882.32	1231225.37	16	410843.90	1231095.04

Площадь участка - 10241±29 кв. м

Утверждены
приказом Министерства культуры,
по делам национальностей и архивного дела
Чувашской Республики
от 13.01.2015 № 01-07/153
(приложение № 2)

Требования
к осуществлению деятельности в границах территории объекта культурного
наследия (памятника истории и культуры) федерального значения
«Жилой дом, середина XVIII в.», расположенного по адресу:
Чувашская Республика, г. Чебоксары, ул. Михаила Сеспеля, д. 24

В границах территории объекта культурного наследия (памятника истории и культуры) федерального значения «Жилой дом, середина XVIII в.», расположенного по адресу: Чувашская Республика, г. Чебоксары, ул. Михаила Сеспеля, д. 24 (далее - объект культурного наследия) устанавливаются следующие требования к осуществлению деятельности:

разрешается ведение хозяйственной деятельности, позволяющей обеспечить функционирование объекта культурного наследия в современных условиях, в том числе:

проведение научно-исследовательских, проектно-изыскательских, ремонтно-реставрационных работ, дорожных и других видов землеустроительных работ;

музеефикация объекта культурного наследия;

осуществление реконструкции объекта культурного наследия при условии сохранения индивидуальных предметов охраны;

установка на объекте культурного наследия охранных и мемориальных досок;

проведение работ, связанных с сохранением и восстановлением исторической планировки территории, зданий, сооружений, формирующих историческую среду;

озеленение и благоустройство территории - устройство дорожек, пешеходных площадок, наружного освещения, установка стендов и витрин, относящихся к объекту культурного наследия, а также реконструкция деградировавших озелененных пространств;

проведение строительных работ по инженерному оборудованию территории, не наносящих ущерба объекту культурного наследия;

запрещается:

строительство объектов капитального строительства и увеличение объемно-пространственных характеристик существующих на территории объекта культурного наследия объектов капитального строительства;

проведение земляных, строительных, мелиоративных и иных работ, за исключением работ по сохранению объекта культурного наследия или его отдельных элементов, сохранению историко-градостроительной или природной среды объекта культурного наследия;

использование объекта культурного наследия и его территорию под размещение складов, гаражей, производственных помещений, в том числе по изготовлению взрывчатых и огнеопасных материалов;

нарушение благоприятных условий визуального восприятия объекта культурного наследия, в том числе ценных композиционно-видовых раскрытий от характерных точек 1, 2, а также со стороны ул. Михаила Сеспеля и ул. Константина Иванова;

установка временных объектов обслуживания: павильонов, малых архитектурных форм, наружной рекламы, нарушающих историческую среду объекта культурного наследия.