



ЧĂВАШ РЕСПУБЛИКИН КУЛЬТУРА,
НАЦИОНАЛЬНОСЕН ЁСĔСЕН
ТАТА АРХИВ ЁСĔН МИНИСТЕРСТВИ

МИНИСТЕРСТВО КУЛЬТУРЫ,
ПО ДЕЛАМ НАЦИОНАЛЬНОСТЕЙ И
АРХИВНОГО ДЕЛА ЧУВАШСКОЙ РЕСПУБЛИКИ

ПРИКАЗ

13.04.2015

01-07/155 №

Шупашкар хули

ПРИКАЗ

13.04.2015

№ 01-07/155

г. Чебоксары

Об утверждении границ территории объекта культурного наследия (памятника истории и культуры) федерального значения «Дом при Воскресенской церкви, XVIII в.» и требований к осуществлению деятельности в границах данной территории

В соответствии с Федеральным законом от 25 июня 2002 г. № 73-ФЗ «Об объектах культурного наследия (памятниках истории и культуры) народов Российской Федерации», Законом Чувашской Республики от 12 апреля 2005 г. № 10 «Об объектах культурного наследия (памятниках истории и культуры) в Чувашской Республике», постановлением Кабинета Министров Чувашской Республики от 4 июня 2012 г. № 216 «Вопросы Министерства культуры, по делам национальностей и архивного дела Чувашской Республики» п р и к а з ы в а ю:

1. Утвердить:

Границы территории объекта культурного наследия (памятника истории и культуры) федерального значения «Дом при Воскресенской церкви, XVIII в.», расположенного по адресу: Чувашская Республика, г. Чебоксары, ул. Калинина, д. 1 (далее - объект культурного наследия) (адрес на момент принятия на государственную охрану: Чувашская АССР, г. Чебоксары, ул. Калинина, 17), принятого на государственную охрану постановлением Совета Министров РСФСР от 30 августа 1960 г. № 1327 «О дальнейшем улучшении дела охраны памятников культуры в РСФСР», согласно приложению № 1 к настоящему приказу;

Требования к осуществлению деятельности в границах территории объекта культурного наследия согласно приложению № 2 к настоящему приказу.

2. Контроль за исполнением настоящего приказа оставляю за собой.

3. Настоящий приказ вступает в силу через десять дней после дня его официального опубликования.

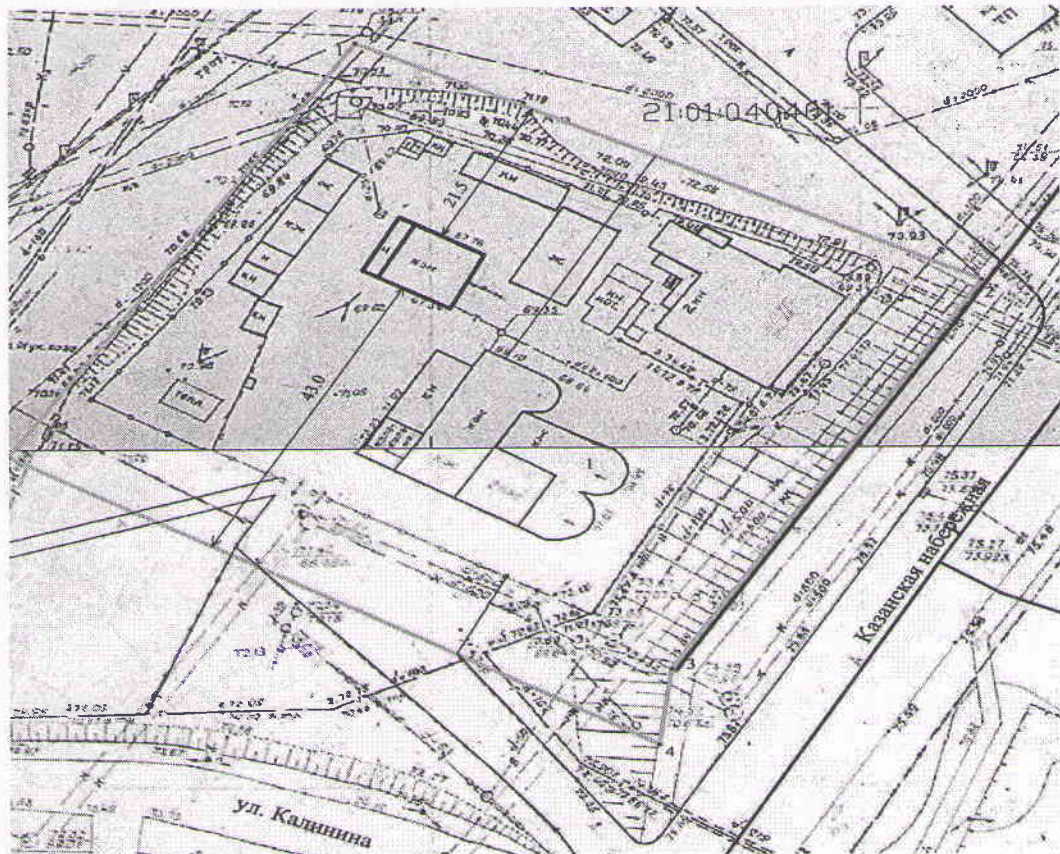
Министр

В.П. Ефимов



Утверждены
приказом Министерства культуры,
по делам национальностей и архивного дела
Чувашской Республики
от 13.04.2015 № 01-04/155
(приложение № 1)

Границы
территории объекта культурного наследия (памятника истории и культуры)
федерального значения «Дом при Воскресенской церкви, XVIII в.», расположен-
ного по адресу: Чувашская Республика, г. Чебоксары, ул. Калинина, д. 1

1. Карта (План) границ территории объекта культурного наследия (памятника истории и культуры) федерального значения «Дом при Воскресенской церкви, XVIII в.», расположенного по адресу: Чувашская Республика, г. Чебоксары, ул. Калинина, д. 1 (далее - объект культурного наследия), в картографической форме:



Условные обозначения:

-  - вновь образованная граница территории объекта культурного наследия
-  - красная линия
- 21:01:040401 - номер кадастрового квартала
- 1, 2, 3, 4, 5 - обозначение характерных точек территории объекта культурного наследия

2. Описание границ территории объекта культурного наследия.

Границы территории объекта культурного наследия проходят в южном направлении вдоль существующего забора на расстоянии 21,5 м от стены объекта культурного наследия (характерные точки 1, 2), далее, поворачивая под прямым углом в западном направлении, проходят вдоль пешеходного тротуара по красной линии Казанской набережной (характерные точки 2, 3), затем проходят по краю откоса тротуара со стороны Казанской набережной (характерные точки 3, 4), далее поворачивают в северном направлении и проходят по прямой параллельно существующему забору на расстоянии 43,0 м от стены объекта культурного наследия (характерные точки 4, 5), затем, поворачивая под прямым углом, проходят в восточном направлении до пересечения с исходной точкой территории объекта культурного наследия (характерные точки 5, 1).

Координаты характерных точек границ территории объекта культурного наследия в местной системе координат МСК-21

| Номера точек | Координаты | |
|--------------|------------|------------|
| | X | Y |
| 1 | 411775.44 | 1239178.74 |
| 2 | 411740.06 | 1239251.50 |
| 3 | 411682.16 | 1239215.38 |
| 4 | 411671.00 | 1239213.92 |
| 5 | 411714.09 | 1239138.53 |
| 1 | 411775.44 | 1239178.74 |

Площадь участка - 6254±36 кв. м

Утверждены
приказом Министерства культуры,
по делам национальностей и архивного дела
Чувашской Республики
от 13.04.2015 № 01-07/155
(приложение № 2)

Требования
к осуществлению деятельности в границах территории объекта культурного наследия (памятника истории и культуры) федерального значения «Дом при Воскресенской церкви, XVIII в.», расположенного по адресу: Чувашская Республика, г. Чебоксары, ул. Калинина, д. 1

В границах территории объекта культурного наследия (памятника истории и культуры) федерального значения «Дом при Воскресенской церкви, XVIII в.», расположенного по адресу: Чувашская Республика, г. Чебоксары, ул. Калинина, д. 1 (далее - объект культурного наследия), устанавливаются следующие требования к осуществлению деятельности:

разрешается ведение хозяйственной деятельности, позволяющей обеспечить функционирование объекта культурного наследия в современных условиях, в том числе:

проведение научно-исследовательских, проектно-изыскательских, ремонтно-реставрационных работ, дорожных и других видов землеустроительных работ;

музеефикация объекта культурного наследия;

реконструкция объекта культурного наследия при условии сохранения индивидуальных предметов охраны;

установка на объекте культурного наследия охранных и мемориальных досок;

проведение работ, связанных с сохранением и восстановлением исторической планировки территории, зданий, сооружений, формирующих историческую среду, в том числе объекта культурного наследия (памятника истории и культуры) федерального значения «Воскресенская церковь, 1758 г.», расположенного по адресу: Чувашская Республика, г. Чебоксары, ул. Калинина, д. 1;

озеленение и благоустройство территории - устройство дорожек, пешеходных площадок, наружного освещения, установка стендов и витрин, относящихся к объекту культурного наследия, восстановление исторического характера озеленения;

проведение строительных работ по инженерному оборудованию территории, не наносящих ущерба объекту культурного наследия;

запрещается:

строительство объектов капитального строительства и увеличение объемно-пространственных характеристик существующих на территории объекта культурного наследия объектов капитального строительства;

проведение земляных, строительных, мелиоративных и иных работ, за исключением работ по сохранению объекта культурного наследия или его отдельных элементов, сохранению историко-градостроительной или природной среды объекта культурного наследия;

использование объекта культурного наследия и его территорию под размещение складов, гаражей, производств, в том числе по изготовлению взрывчатых и огнеопасных материалов;

установка временных объектов обслуживания: павильонов, малых архитектурных форм, наружной рекламы, нарушающих историческую среду объекта культурного наследия;

нарушение благоприятных и традиционных условий восприятия объекта культурного наследия в структуре исторического центра со стороны Чебоксарского залива, Красной площади, ул. Калинина, Казанской набережной и со стороны Восточного косогога.