



ЧУВАШ РЕСПУБЛИКИН КУЛЬТУРА,
НАЦИОНАЛЬНОСЕН ЁСЕСЕН
ТАТА АРХИВ ЁСЕН МИНИСТЕРВИ

МИНИСТЕРСТВО КУЛЬТУРЫ,
ПО ДЕЛАМ НАЦИОНАЛЬНОСТЕЙ И
АРХИВНОГО ДЕЛА ЧУВАШСКОЙ РЕСПУБЛИКИ

ПРИКАЗ

13.04.2015

01-07/156 №

Шупашкар хули

ПРИКАЗ

13.04.2015

№ 01-07/156

г. Чебоксары

**Об утверждении границ террито-
рии объекта культурного наследия
(памятника истории и культуры)
федерального значения «Здание
Дома Советов, 1940 г.» и требова-
ний к осуществлению деятельно-
сти в границах данной территории**

В соответствии с Федеральным законом от 25 июня 2002 г. № 73-ФЗ «Об объектах культурного наследия (памятниках истории и культуры) народов Российской Федерации», Законом Чувашской Республики от 12 апреля 2005 г. № 10 «Об объектах культурного наследия (памятниках истории и культуры) в Чувашской Республике», постановлением Кабинета Министров Чувашской Республики от 4 июня 2012 г. № 216 «Вопросы Министерства культуры, по делам национальностей и архивного дела Чувашской Республики» п р и к а з ы в а ю:

1. Утвердить:

Границы территории объекта культурного наследия (памятника истории и культуры) федерального значения «Здание Дома Советов, 1940 г.», расположенного по адресу: Чувашская Республика, г. Чебоксары, площадь Республики, д. 1 (далее - объект культурного наследия) (адрес на момент принятия на государственную охрану: Чувашская АССР, г. Чебоксары, пл. Ленина), принятого на государственную охрану постановлением Совета Министров РСФСР от 4 декабря 1974 г. № 624 «О дополнении и частичном изменении постановления Совета Министров РСФСР от 30 августа 1960 г. № 1327 «О дальнейшем улучшении дела охраны памятников культуры в РСФСР», согласно приложению № 1 к настоящему приказу;

Требования к осуществлению деятельности в границах территории объекта культурного наследия согласно приложению № 2 к настоящему приказу.

2. Контроль за исполнением настоящего приказа оставляю за собой.

3. Настоящий приказ вступает в силу через десять дней после дня его официального опубликования.

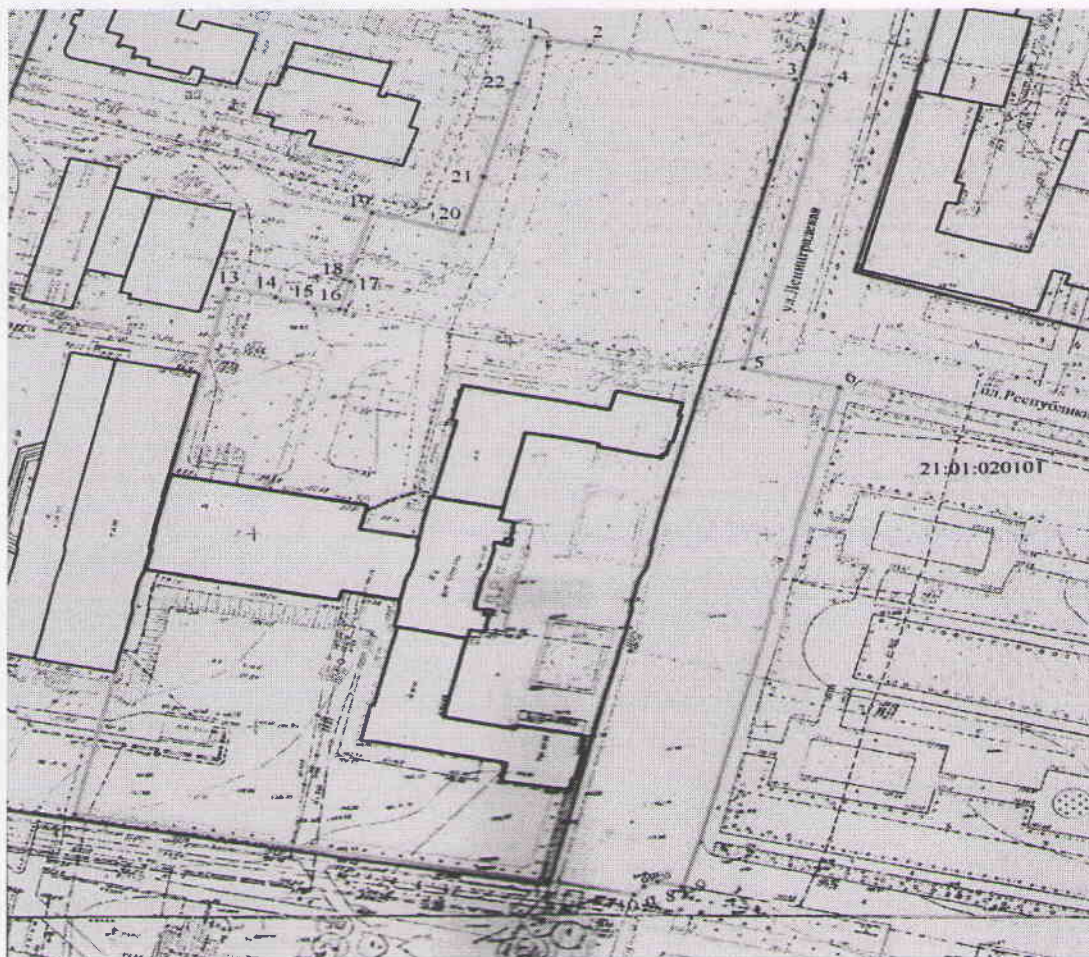
Министр

В.П. Ефимов



Утверждены
приказом Министерства культуры,
по делам национальностей и архивного дела
Чувашской Республики
от 13.04.2015 № 01-07/156
(приложение № 1)

Границы
территории объекта культурного наследия (памятника истории и культуры)
федерального значения «Здание Дома Советов, 1940 г.», расположенного по
адресу: Чувашская Республика, г. Чебоксары, площадь Республики, д. 1

1. Карта (План) границ территории объекта культурного наследия (памятника истории и культуры) федерального значения «Здание Дома Советов, 1940 г.», расположенного по адресу: Чувашская Республика, г. Чебоксары, площадь Республики, д. 1 (далее - объект культурного наследия), в картографической форме:



Условные обозначения:

-  - граница территории объекта культурного наследия
-  - красная линия
- 21:01:020101 - номер кадастрового квартала
- 1, 2, 3 - обозначение характерных точек территории объекта культурного наследия

2. Описание границ территории объекта культурного наследия.

Границы территории объекта культурного наследия проходят в восточном направлении вдоль существующего забора по земельному участку жилого дома № 28 по ул. Ленинградская (характерные точки 1, 2, 3, 4), далее, поворачивая под прямым углом в южном направлении, проходят по краю проезжей части улицы ул. Ленинградская (характерные точки 4, 5), затем огибают площадь перед зданием объекта культурного наследия (характерные точки 5, 6, 7, 8, 9, 10) и проходят вдоль существующего забора до пересечения с красной линией ул. Ленинградская (характерные точки 10, 11), далее поворачивают в западном направлении и проходят по красной линии вдоль земельного участка объекта культурного наследия (характерные точки 11, 12), затем поворачивают под прямым углом в северном направлении, проходя вдоль восточной стены здания, расположенного по адресу: г. Чебоксары, Президентский бульвар, д. 17, доходят до пересечения с земельным участком гостиницы «Атал» (характерные точки 12, 13), далее проходят по границе земельного участка гостиницы «Атал» (характерные точки 13, 14, 15, 16, 17, 18, 19, 20, 21, 22) и соединяются с исходной точкой территории объекта культурного наследия (характерная точка 1).

Координаты характерных точек границ территории объекта культурного наследия в местной системе координат МСК-21

Номера точек	Координаты		Номера точек	координаты	
	X	Y		X	Y
1	409684.04	1231242.43	12	409481.04	1231151.87
2	409682.28	1231250.29	13	409619.26	1231184.14
3	409673.47	1231289.32	14	409617.29	1231187.04
4	409672.49	1231293.66	15	409615.42	1231194.84
5	409597.15	1231245.93	16	409613.55	1231202.06
6	409591.04	1231300.02	17	409621.03	1231204.00
7	409472.20	1231272.69	18	409621.28	1231203.004
8	409468.67	1231267.14	19	409640.18	1231208.17
9	409466.02	1231262.63	20	409634.51	1231225.83
10	409461.62	1231259.06	21	409646.73	1231230.35
11	409463.77	1231242.56	22	409670.80	1231238.35

Площадь участка - 21243,87±51 кв. м

Утверждены
приказом Министерства культуры,
по делам национальностей и архивного дела
Чувашской Республики
от 13.04.2015 № 01-04/156
(приложение № 2)

Требования

к осуществлению деятельности в границах территории объекта культурного наследия (памятника истории и культуры) федерального значения «Здание Дома Советов, 1940 г.», расположенного по адресу: Чувашская Республика, г. Чебоксары, площадь Республики, д. 1

В границах территории объекта культурного наследия (памятника истории и культуры) федерального значения «Здание Дома Советов, 1940 г.», расположенного по адресу: Чувашская Республика, г. Чебоксары, площадь Республики, д. 1 (далее - объект культурного наследия), устанавливаются следующие требования к осуществлению деятельности:

разрешается ведение хозяйственной деятельности, позволяющей обеспечить функционирование объекта культурного наследия в современных условиях, в том числе:

проведение научно-исследовательских, проектно-изыскательских, ремонтно-реставрационных работ, дорожных и других видов землеустроительных работ;

музеефикация объекта культурного наследия;

реконструкция объекта культурного наследия при условии сохранения индивидуальных его предметов охраны;

установка на объекте культурного наследия охранных и мемориальных досок;

проведение работ, связанных с сохранением и восстановлением исторической планировки территории, зданий, сооружений, формирующих историческую среду;

озеленение и благоустройство территории объекта культурного наследия (устройство дорожек, пешеходных площадок, наружного освещения, установка стендов и витрин), а также реконструкция деградировавших озелененных пространств;

проведение строительных работ по инженерному оборудованию территории объекта культурного наследия, не наносящих ущерба объекту культурного наследия;

запрещается:

строительство объектов капитального строительства и увеличение объемно-пространственных характеристик существующих на территории объекта культурного наследия объектов капитального строительства;

проведение земляных, строительных, мелиоративных и иных работ, за исключением работ по сохранению объекта культурного наследия или его отдельных элементов, сохранению историко-градостроительной или природной среды объекта культурного наследия;

использование объекта культурного наследия и его территорию под размещение складов, гаражей, производств, в том числе по изготовлению взрывчатых и огнеопасных материалов;

нарушение благоприятных условий визуального восприятия объекта культурного наследия и ценного природного ландшафта, вырубка ландшафтообразующей и средообразующей растительности.