



ЧУВАШ РЕСПУБЛИКИН КУЛЬТУРА,
НАЦИОНАЛЬНОСЕН ЁСЕСЕН ТАТА
АРХИВ ЁСЕН МИНИСТЕРСТВИ

МИНИСТЕРСТВО КУЛЬТУРЫ,
ПО ДЕЛАМ НАЦИОНАЛЬНОСТЕЙ И
АРХИВНОГО ДЕЛА ЧУВАШСКОЙ РЕСПУБЛИКИ

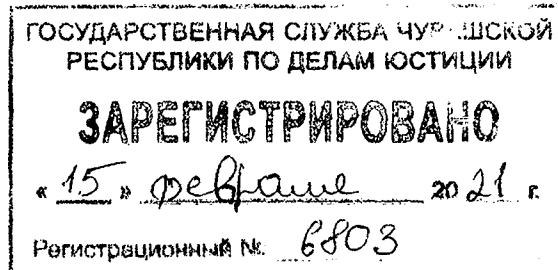
ПРИКАЗ

20.01.2021 01-09/83 №
Шупашкар хули

ПРИКАЗ

20.01.2021 № 01-09/83
г. Чебоксары

Об утверждении границ и режима использования территории объекта культурного наследия (памятника истории и культуры) регионального (республиканского) значения «Братская могила 6 коммунистов, погибших в 1921 г. во время кулацкого мятежа. На могиле установлен обелиск», расположенного по адресу: Чувашская Республика, Мариинско-Посадский район, г. Мариинский Посад, Первомайский сад



В соответствии с Федеральным законом от 25 июня 2002 г. № 73-ФЗ «Об объектах культурного наследия (памятниках истории и культуры) народов Российской Федерации», Законом Чувашской Республики от 12 апреля 2005 г. № 10 «Об объектах культурного наследия (памятниках истории и культуры) в Чувашской Республике», постановлением Кабинета Министров Чувашской Республики от 4 июня 2012 г. № 216 «Вопросы Министерства культуры, по делам национальностей и архивного дела Чувашской Республики» п р и к а з ы в а ю:

1. Утвердить:

Границы территории объекта культурного наследия (памятника истории и культуры) регионального (республиканского) значения «Братская могила 6 коммунистов, погибших в 1921 г. во время кулацкого мятежа. На могиле установлен обелиск», расположенного по адресу: Чувашская Республика, Мариинско-Посадский район, г. Мариинский Посад, Первомайский сад (далее - объект культурного наследия), принятого на государственную охрану постановлением Совета Министров Чувашской АССР от 25 февраля 1974 г. № 128 «Об утверждении списков памятников истории и культуры Чувашской АССР, подлежащих государственной охране», согласно приложению № 1 к настоящему приказу;

Режим использования территории объекта культурного наследия согласно приложению № 2 к настоящему приказу.

2. Контроль за исполнением настоящего приказа оставляю за собой.

3. Настоящий приказ вступает в силу через десять дней после дня его официального опубликования.

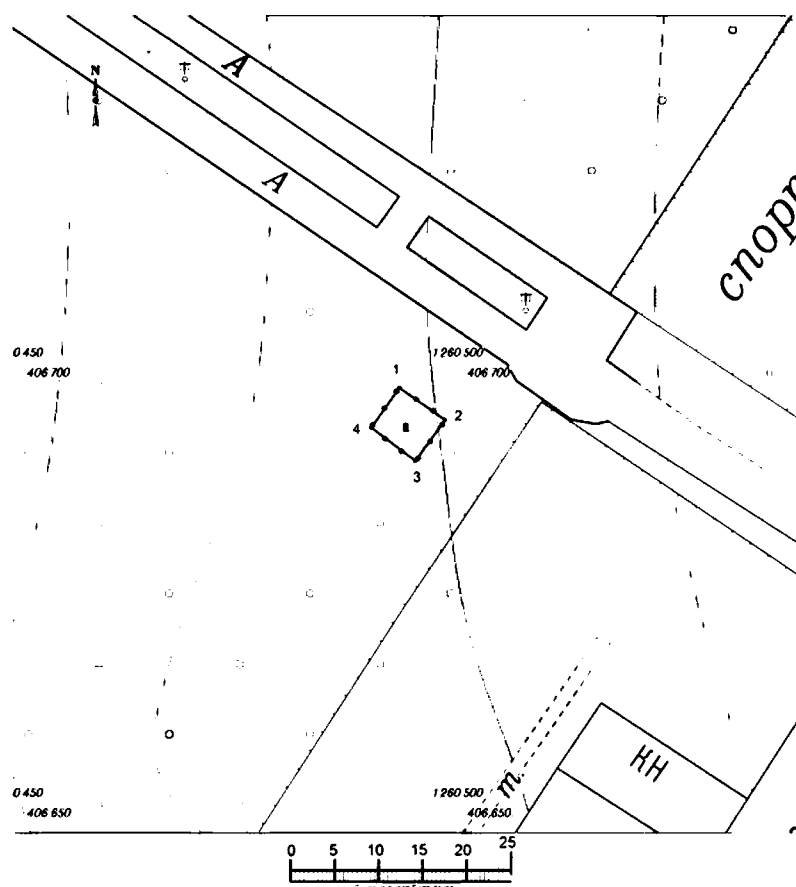
И.о. министра

Т.В. Казакова




Утверждены
приказом Министерства культуры,
по делам национальностей и архивного дела
Чувашской Республики
от 20.01.2021 № 01-05/83
(приложение № 1)

Границы
территории объекта культурного наследия (памятника истории и культуры)
регионального (республиканского) значения «Братская могила
6 коммунистов, погибших в 1921 г. во время кулацкого мятежа. На могиле
установлен обелиск», расположенного по адресу: Чувашская Республика,
Мариинско-Посадский район, г. Мариинский Посад, Первомайский сад

Схема границ территории объекта культурного наследия (памятника истории и культуры) регионального (республиканского) значения «Братская могила 6 коммунистов, погибших в 1921 г. во время кулацкого мятежа. На могиле установлен обелиск», расположенного по адресу: Чувашская Республика, Мариинско-Посадский район, г. Мариинский Посад, Первомайский сад (далее - объект культурного наследия):



Условные обозначения:

-  1 Месторасположение объекта культурного наследия
-  Граница земельного участка учтенного в ГКН
-  Кадастровый номер земельного участка

Система координат МСК-21
Система высот Балтийская
Сплошные горизонталы проведены через 1 м

Координаты
характерных точек границ территории объекта культурного наследия
в местной системе координат МСК-21

Номера точек	Координаты	
	X	Y
1	406698.18	1260493.31
2	406694.57	1260498.53
3	406689.92	1260495.14
4	406693.69	1260490.13
1	406698.18	1260493.31

Общая длина границ территории объекта культурного наследия - 23,90 м.

Утвержден
приказом Министерства культуры,
по делам национальностей и архивного дела
Чувашской Республики
от 20.01.2021 № 01-05/83
(приложение № 2)

**Режим использования
территории объекта культурного наследия (памятника истории и культуры)
регионального (республиканского) значения «Братская могила
6 коммунистов, погибших в 1921 г. во время кулацкого мятежа. На могиле
установлен обелиск», расположенного по адресу: Чувашская Республика,
Мариинско-Посадский район, г. Мариинский Посад, Первомайский сад**

Для территории объекта культурного наследия (памятника истории и культуры) регионального (республиканского) значения «Братская могила 6 коммунистов, погибших в 1921 г. во время кулацкого мятежа. На могиле установлен обелиск», расположенного по адресу: Чувашская Республика, Мариинско-Посадский район, г. Мариинский Посад, Первомайский сад (далее - объект культурного наследия), установлен режим использования земель историко-культурного назначения:

1. В границах территории объекта культурного наследия разрешается:

а) проведение работ, направленных на сохранение объекта культурного наследия (ремонт, реставрация, консервация, приспособление памятника для современного использования) без изменений его особенностей, составляющих предмет охраны, на основании проектов, выполненных, согласованных и утвержденных в установленном порядке;

б) осуществление мероприятий, связанных с сохранением и восстановлением исторической планировки территории, зданий, сооружений, формирующих историческую среду и окружение объекта культурного наследия;

в) установка на объекте культурного наследия охранных и мемориальных досок;

г) озеленение и благоустройство территории - устройство пешеходных дорожек, площадок, наружного освещения, установка стендов и витрин, относящихся к объекту культурного наследия;

д) строительные и реконструктивные работы по инженерному оборудованию территории и модернизации инженерных сетей, не наносящие ущерб объекту культурного наследия;

е) реализация мероприятий по обеспечению визуального восприятия объекта культурного наследия в историко-градостроительной и природной среде.

2. В границах территории объекта культурного наследия запрещается осуществление мероприятий, наносящих ущерб предмету охраны при любых видах деятельности, в том числе:

а) снос объекта культурного наследия;

б) изменение характеристик объекта культурного наследия, составляющих предмет охраны и влекущее за собой причинение вреда в виде реального ущерба,

иные изменения, не согласованные с государственным органом охраны объектов культурного наследия;

в) проведение земляных, строительных, мелиоративных и иных работ, не связанных с сохранением объекта культурного наследия и обеспечения его функционирования в современных условиях, за исключением капитального ремонта существующих объектов инженерной инфраструктуры;

г) установка временных объектов обслуживания: павильонов, малых архитектурных форм, наружной рекламы, нарушающих историческую среду объекта культурного наследия.