



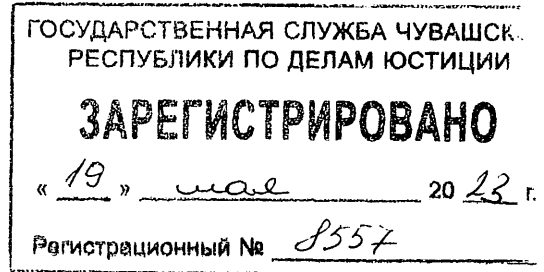
ЧАВАШ РЕСПУБЛИКИН КУЛЬТУРА,
НАЦИОНАЛЬНОСЕН ЁСЕСЕН ТАТА
АРХИВ ЁСЕН МИНИСТЕРСТВИ

МИНИСТЕРСТВО КУЛЬТУРЫ,
ПО ДЕЛАМ НАЦИОНАЛЬНОСТЕЙ И
АРХИВНОГО ДЕЛА ЧУВАШСКОЙ РЕСПУБЛИКИ

ПРИКАЗ
21.04.2023 01-05/153 №
Шупашкар хули

ПРИКАЗ
21.04.2023 № 01-05/153
г. Чебоксары

Об утверждении границ и режима использования территории объекта культурного наследия (памятника истории и культуры) регионального (республиканского) значения «Здание бывшей церкви», XIX в., расположенного по адресу: Чувашская Республика, Аликковский муниципальный округ, с. Асакасы, ул. Нагорная, д. 8



В соответствии с Федеральным законом от 25 июня 2002 г. № 73-ФЗ «Об объектах культурного наследия (памятниках истории и культуры) народов Российской Федерации», Законом Чувашской Республики от 12 апреля 2005 г. № 10 «Об объектах культурного наследия (памятниках истории и культуры) в Чувашской Республике», постановлением Кабинета Министров Чувашской Республики от 4 июня 2012 г. № 216 «Вопросы Министерства культуры, по делам национальностей и архивного дела Чувашской Республики» п р и к а з ы в а ю:

1. Утвердить границы территории объекта культурного наследия (памятника истории и культуры) регионального (республиканского) значения «Здание бывшей церкви», XIX в., расположенного по адресу: Чувашская Республика, Аликковский муниципальный округ, с. Асакасы, ул. Нагорная, д. 8, принятого на государственную охрану постановлением Совета Министров Чувашской АССР от 25 февраля 1974 г. № 128 «Об утверждении списков памятников истории и культуры Чувашской АССР, подлежащих государственной охране», согласно приложению № 1 к настоящему приказу;

2. Утвердить режим использования территории объекта культурного наследия (памятника истории и культуры) регионального (республиканского) значения «Здание бывшей церкви», XIX в., расположенного по адресу: Чувашская Республика, Аликковский муниципальный округ, с. Асакасы, ул. Нагорная, д. 8, согласно приложению № 2 к настоящему приказу.

3. Контроль за исполнением настоящего приказа возложить на заместителя министра культуры, по делам национальностей и архивного дела Чувашской Республики, курирующего соответствующее направление деятельности.

4. Настоящий приказ вступает в силу через десять дней после дня его официального опубликования, за исключением пункта 2 настоящего приказа, который вступает в силу с 1 сентября 2023 г. и действует 6 лет со дня вступления в силу.

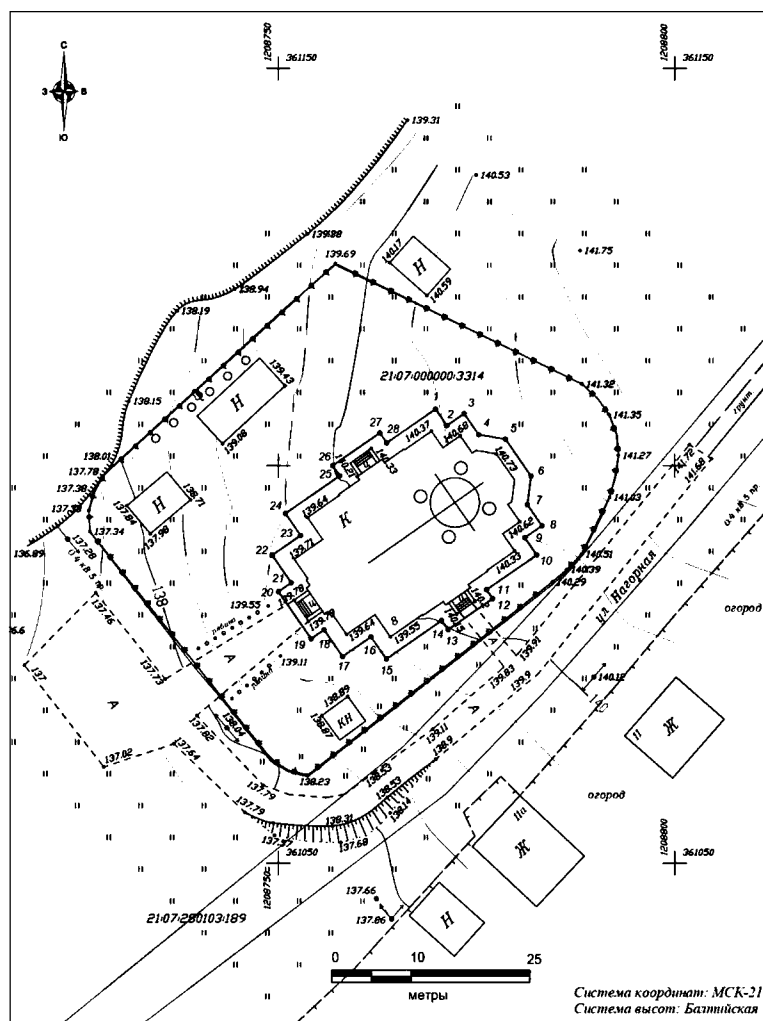
Министр

С.А. Каликова



Утверждены
приказом Министерства культуры,
по делам национальностей и архивного дела
Чувашской Республики
от 21.04.2023 № 01-05/153
(приложение № 1)

Границы территории объекта культурного наследия (памятника истории и культуры) регионального (республиканского) значения «Здание бывшей церкви», XIX в., расположенного по адресу: Чувашская Республика, Аликовский муниципальный округ, с. Асакасы, ул. Нагорная, д. 8

Схема границ территории объекта культурного наследия (памятника истории и культуры) регионального (республиканского) значения «Здание бывшей церкви», XIX в., расположенного по адресу: Чувашская Республика, Аликовский муниципальный округ, с. Асакасы, ул. Нагорная, д. 8 (далее - объект культурного наследия):



Условные обозначения:

-  1 Граница территории объекта культурного наследия с поворотными точками
-  Граница земельного участка, учтенного в ГКН
- 21-07-280103189 Кадастровый номер земельного участка

**Координаты
характерных точек границ территории объекта культурного наследия
в местной системе координат МСК-21**

| Номера точек | Координаты | |
|--------------|------------|------------|
| | X | Y |
| 1 | 361107.14 | 1208769.82 |
| 2 | 361105.05 | 1208771.27 |
| 3 | 361106.56 | 1208773.43 |
| 4 | 361103.91 | 1208775.28 |
| 5 | 361103.35 | 1208778.65 |
| 6 | 361098.71 | 1208781.88 |
| 7 | 361095.10 | 1208781.41 |
| 8 | 361092.45 | 1208783.25 |
| 9 | 361090.94 | 1208781.08 |
| 10 | 361088.77 | 1208782.59 |
| 11 | 361084.40 | 1208776.26 |
| 12 | 361083.28 | 1208777.03 |
| 13 | 361079.37 | 1208771.41 |
| 14 | 361080.53 | 1208770.60 |
| 15 | 361075.68 | 1208763.63 |
| 16 | 361078.48 | 1208761.68 |
| 17 | 361075.99 | 1208758.10 |
| 18 | 361079.36 | 1208755.75 |
| 19 | 361078.23 | 1208754.14 |
| 20 | 361084.16 | 1208750.01 |
| 21 | 361085.28 | 1208751.63 |
| 22 | 361088.74 | 1208749.23 |
| 23 | 361091.24 | 1208752.81 |
| 24 | 361094.00 | 1208750.89 |
| 25 | 361098.74 | 1208757.73 |
| 26 | 361100.01 | 1208756.85 |
| 27 | 361104.14 | 1208762.81 |
| 28 | 361102.88 | 1208763.68 |
| 1 | 361107.14 | 1208769.82 |

Площадь – 682,72 кв.м.

Периметр – 116,54 м.

Утвержден
приказом Министерства культуры,
по делам национальностей и архивного дела
Чувашской Республики
от 21.04.2023 № 01-05/153
(приложение № 2)

**Режим использования
территории объекта культурного наследия (памятника истории и культуры)
регионального (республиканского) значения «Здание бывшей церкви», XIX в.,
расположенного по адресу: Чувашская Республика, Аликровский
муниципальный округ, с. Асакасы, ул. Нагорная, д. 8**

На территории объекта культурного наследия (памятника истории и культуры) регионального (республиканского) значения «Здание бывшей церкви», XIX в., расположенного по адресу: Чувашская Республика, Аликровский муниципальный округ, с. Асакасы, ул. Нагорная, д. 8 (далее - объект культурного наследия):

1. Разрешается ведение хозяйственной деятельности, не противоречащей требованиям обеспечения сохранности объекта культурного наследия и позволяющей обеспечить функционирование объекта культурного наследия в современных условиях.

2. Запрещается строительство объектов капитального строительства и увеличение объемно-пространственных характеристик существующих на территории объекта культурного наследия объектов капитального строительства; проведение земляных, строительных, мелиоративных и иных работ, за исключением работ по сохранению объекта культурного наследия или его отдельных элементов, сохранению историко-градостроительной или природной среды объекта культурного наследия.