



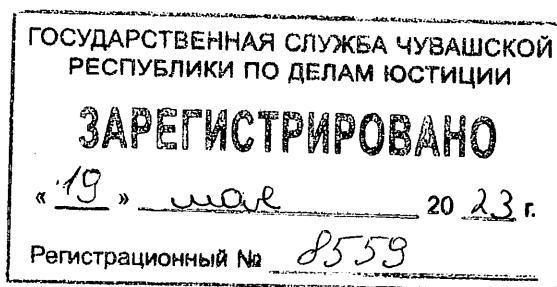
ЧАВАШ РЕСПУБЛИКИН КУЛЬТУРА,  
НАЦИОНАЛЬНОСЕН ЁСЕСЕН ТАТА  
АРХИВ ЁСЕН МИНИСТЕРСТВИ

МИНИСТЕРСТВО КУЛЬТУРЫ,  
ПО ДЕЛАМ НАЦИОНАЛЬНОСТЕЙ И  
АРХИВНОГО ДЕЛА ЧУВАШСКОЙ РЕСПУБЛИКИ

ПРИКАЗ  
21.04.2023 № 01-05/155  
Шупашкар хули

ПРИКАЗ  
21.04.2023 № 01-05/155  
г. Чебоксары

Об утверждении границ и режима использования территории объекта культурного наследия (памятника истории и культуры) регионального (республиканского) значения «Церковь Смоленской Божией Матери», 1838 г., расположенного по адресу: Чувашская Республика, Аликовский муниципальный округ, с. Устье, ул. Школьная, д. 41



В соответствии с Федеральным законом от 25 июня 2002 г. № 73-ФЗ «Об объектах культурного наследия (памятниках истории и культуры) народов Российской Федерации», Законом Чувашской Республики от 12 апреля 2005 г. № 10 «Об объектах культурного наследия (памятниках истории и культуры) в Чувашской Республике», постановлением Кабинета Министров Чувашской Республики от 4 июня 2012 г. № 216 «Вопросы Министерства культуры, по делам национальностей и архивного дела Чувашской Республики» п р и к а з ы в а ю:

1. Утвердить границы территории объекта культурного наследия (памятника истории и культуры) регионального (республиканского) значения «Церковь Смоленской Божией Матери», 1838 г., расположенного по адресу: Чувашская Республика, Аликовский муниципальный округ, с. Устье, ул. Школьная, д. 41, принятого на государственную охрану постановлением Кабинета Министров Чувашской Республики от 10 апреля 1997 г. № 77 «О дополнении списка памятников истории и культуры местного (Чувашской Республики) значения, подлежащих государственной охране», согласно приложению № 1 к настоящему приказу;

2. Утвердить режим использования территории объекта культурного наследия (памятника истории и культуры) регионального (республиканского) значения «Церковь Смоленской Божией Матери», 1838 г., расположенного по адресу: Чувашская Республика, Аликовский муниципальный округ, с. Устье, ул. Школьная, д. 41, согласно приложению № 2 к настоящему приказу.

3. Контроль за исполнением настоящего приказа возложить на заместителя министра культуры, по делам национальностей и архивного дела Чувашской Республики, курирующего соответствующее направление деятельности.

4. Настоящий приказ вступает в силу через десять дней после дня его официального опубликования, за исключением пункта 2 настоящего приказа, который вступает в силу с 1 сентября 2023 г. и действует 6 лет со дня вступления в силу.

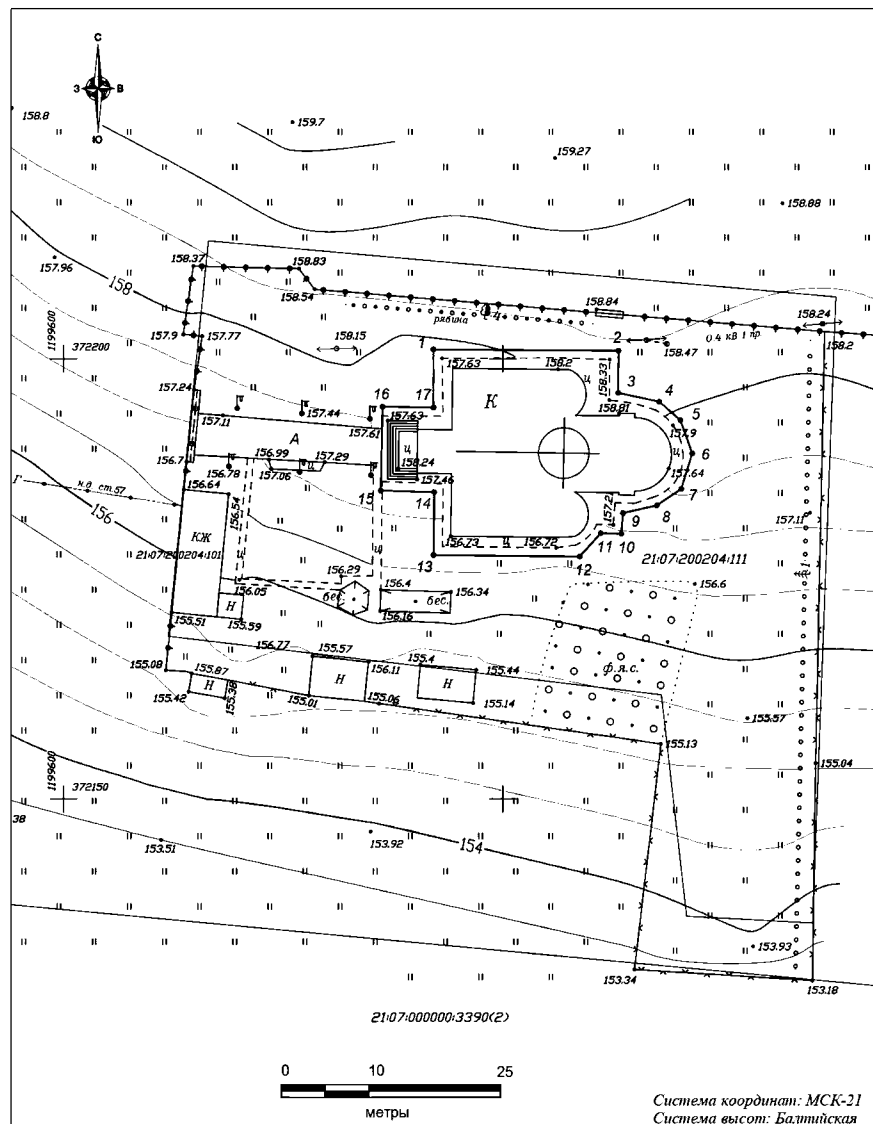
Министр

С.А. Каликова



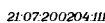
Утверждены  
приказом Министерства культуры,  
по делам национальностей и архивного дела  
Чувашской Республики  
от 21.04.2023 № 01-05/155  
(приложение № 1)

**Границы территории объекта культурного наследия (памятника истории и культуры) регионального (республиканского) значения «Церковь Смоленской Божией Матери», 1838 г., расположенного по адресу: Чувашская Республика, Аликовский муниципальный округ, с. Устье, ул. Школьная, д. 41**

Схема границ территории объекта культурного наследия (памятника истории и культуры) регионального (республиканского) значения «Церковь Смоленской Божией Матери», 1838 г., расположенного по адресу: Чувашская Республика, Аликовский муниципальный округ, с. Устье, ул. Школьная, д. 41 (далее - объект культурного наследия):



Условные обозначения:

-  1 Граница территории объекта культурного наследия с поворотными точками
-  Граница земельного участка, учтенного в ГКН
-  21:07:200204:111 Кадастровый номер земельного участка

**Координаты**  
**характерных точек границ территории объекта культурного наследия**  
**в местной системе координат МСК-21**

Номера точек	Координаты	
	X	Y
1	372201.07	1199642.10
2	372200.92	1199663.17
3	372196.13	1199663.13
4	372195.14	1199667.81
5	372193.04	1199670.21
6	372189.26	1199671.56
7	372185.23	1199670.31
8	372183.35	1199667.54
9	372182.48	1199663.68
10	372180.12	1199663.49
11	372180.19	1199661.14
12	372177.55	1199658.77
13	372177.69	1199642.11
14	372184.86	1199642.19
15	372185.02	1199636.11
16	372194.57	1199636.31
17	372194.46	1199642.11
1	372201.07	1199642.10

Площадь – 629,23 кв.м.

Периметр – 109,51 м.

Утвержден  
приказом Министерства культуры,  
по делам национальностей и архивного дела  
Чувашской Республики  
от 21.04.2023 № 01-05/155  
(приложение № 2)

**Режим использования  
территории объекта культурного наследия (памятника истории и культуры)  
регионального (республиканского) значения «Церковь Смоленской Божией  
Матери», 1838 г., расположенного по адресу: Чувашская Республика,  
Аликовский муниципальный округ, с. Устье, ул. Школьная, д. 41**

На территории объекта культурного наследия (памятника истории и культуры) регионального (республиканского) значения «Церковь Смоленской Божией Матери», 1838 г., расположенного по адресу: Чувашская Республика, Аликовский муниципальный округ, с. Устье, ул. Школьная, д. 41 (далее - объект культурного наследия):

1. Разрешается ведение хозяйственной деятельности, не противоречащей требованиям обеспечения сохранности объекта культурного наследия и позволяющей обеспечить функционирование объекта культурного наследия в современных условиях.

2. Запрещается строительство объектов капитального строительства и увеличение объемно-пространственных характеристик существующих на территории объекта культурного наследия объектов капитального строительства; проведение земляных, строительных, мелиоративных и иных работ, за исключением работ по сохранению объекта культурного наследия или его отдельных элементов, сохранению историко-градостроительной или природной среды объекта культурного наследия.