



ЧУВАШ РЕСПУБЛИКИН КУЛЬТУРА,  
НАЦИОНАЛЬНОСЕН ЁСЁСЕН ТАТА  
АРХИВ ЁСЁН МИНИСТЕРСТВИ

МИНИСТЕРСТВО КУЛЬТУРЫ,  
ПО ДЕЛАМ НАЦИОНАЛЬНОСТЕЙ И  
АРХИВНОГО ДЕЛА ЧУВАШСКОЙ РЕСПУБЛИКИ

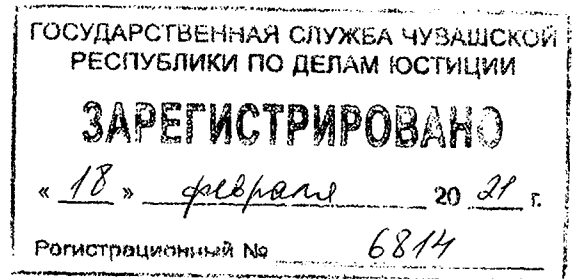
ПРИКАЗ

27.01.2021 01-05/101 №  
Шупашкар хули

ПРИКАЗ

27.01.2021 № 01-05/101  
г. Чебоксары

Об утверждении границ и режима использования территории объекта культурного наследия (памятника истории и культуры) регионального (республиканского) значения «Одноэтажный дом смешанного типа, II пол. XIX в.», расположенного по адресу: Чувашская Республика, Мариинско-Посадский район, г. Мариинский Посад, ул. Казанская, д. 18



В соответствии с Федеральным законом от 25 июня 2002 г. № 73-ФЗ «Об объектах культурного наследия (памятниках истории и культуры) народов Российской Федерации», Законом Чувашской Республики от 12 апреля 2005 г. № 10 «Об объектах культурного наследия (памятниках истории и культуры) в Чувашской Республике», постановлением Кабинета Министров Чувашской Республики от 4 июня 2012 г. № 216 «Вопросы Министерства культуры, по делам национальностей и архивного дела Чувашской Республики» п р и к а з ы в а ю:

1. Утвердить:

Границы территории объекта культурного наследия (памятника истории и культуры) регионального (республиканского) значения «Одноэтажный дом смешанного типа, II пол. XIX в.», расположенного по адресу: Чувашская Республика, Мариинско-Посадский район, г. Мариинский Посад, ул. Казанская, д. 18 (далее - объект культурного наследия), принятого на государственную охрану постановлением Совета Министров Чувашской АССР от 23 октября 1990 г. № 299 «О дополнении списка памятников истории и культуры местного (АССР) значения, подлежащих государственной охране», согласно приложению № 1 к настоящему приказу;

Режим использования территории объекта культурного наследия согласно приложению № 2 к настоящему приказу.

2. Контроль за исполнением настоящего приказа оставляю за собой.

3. Настоящий приказ вступает в силу через десять дней после дня его официального опубликования.

Министр

С.А. Каликова




Утверждены  
приказом Министерства культуры,  
по делам национальностей и архивного дела  
Чувашской Республики  
от 27.01.2021 № 01-05/101  
(приложение № 1)

**Границы**  
**территории объекта культурного наследия (памятника истории и культуры)**  
**регионального (республиканского) значения «Одноэтажный дом**  
**смешанного типа, II пол. XIX в.», расположенного по адресу:**  
**Чувашская Республика, Мариинско-Посадский район,**  
**г. Мариинский Посад, ул. Казанская, д. 18**

Схема границ территории объекта культурного наследия (памятника истории и культуры) регионального (республиканского) значения «Одноэтажный дом смешанного типа, II пол. XIX в.», расположенного по адресу: Чувашская Республика, Мариинско-Посадский район, г. Мариинский Посад, ул. Казанская, д. 18 (далее - объект культурного наследия):



Условные обозначения:

-  1 Месторасположение объекта культурного наследия
-  Граница земельного участка учтенного в ЕГРН
-  21:16:011204:18 Кадастровый номер земельного участка

Система координат МСК-21  
Система высот Балтийская  
Сплошные горизонтали проведены через 1 м

**Координаты**  
**характерных точек границ территории объекта культурного наследия**  
**в местной системе координат МСК-21**

Номера точек	Координаты	
	X	Y
1	407195.55	1260943.59
2	407193.89	1260954.08
3	407194.35	1260963.91
4	407190.80	1260964.10
5	407179.68	1260963.90
6	407170.71	1260962.17
7	407164.33	1260961.85
8	407158.77	1260961.80
9	407150.40	1260961.32
10	407151.42	1260947.78
11	407152.24	1260941.13
1	407195.55	1260943.59

Общая длина границ территории объекта культурного наследия - 128,30 м.

Утвержден  
приказом Министерства культуры,  
по делам национальностей и архивного дела  
Чувашской Республики  
от 27.01.2021 № 01-05/101  
(приложение № 2)

**Режим использования  
территории объекта культурного наследия (памятника истории и культуры)  
регионального (республиканского) значения «Одноэтажный дом  
смешанного типа, II пол. XIX в.», расположенного по адресу:  
Чувашская Республика, Мариинско-Посадский район,  
г. Мариинский Посад, ул. Казанская, д. 18**

Для территории объекта культурного наследия (памятника истории и культуры) регионального (республиканского) значения «Одноэтажный дом смешанного типа, II пол. XIX в.», расположенного по адресу: Чувашская Республика, Мариинско-Посадский район, г. Мариинский Посад, ул. Казанская, д. 18 (далее - объект культурного наследия), установлен режим использования земель историко-культурного назначения:

1. В границах территории объекта культурного наследия разрешается:

а) проведение работ, направленных на сохранение объекта культурного наследия (ремонт, реставрация, консервация, приспособление памятника для современного использования) без изменений его особенностей, составляющих предмет охраны, на основании проектов, выполненных, согласованных и утвержденных в установленном порядке;

б) осуществление мероприятий, связанных с сохранением и восстановлением исторической планировки территории, зданий, сооружений, формирующих историческую среду и окружение объекта культурного наследия;

в) установка на объекте культурного наследия охранных и мемориальных досок;

г) озеленение и благоустройство территории - устройство пешеходных дорожек, площадок, наружного освещения, установка стендов и витрин, относящихся к объекту культурного наследия;

д) строительные и реконструктивные работы по инженерному оборудованию территории и модернизации инженерных сетей, не наносящие ущерба объекту культурного наследия;

е) реализация мероприятий по обеспечению визуального восприятия объекта культурного наследия в историко-градостроительной и природной среде.

2. В границах территории объекта культурного наследия запрещается осуществление мероприятий, наносящих ущерб предмету охраны при любых видах деятельности, в том числе:

а) снос объекта культурного наследия;

б) изменение характеристик объекта культурного наследия, составляющих предмет охраны и влекущее за собой причинение вреда в виде реального ущерба, иные изменения, не согласованные с государственным органом охраны объектов культурного наследия;

в) проведение земляных, строительных, мелиоративных и иных работ, не связанных с сохранением объекта культурного наследия и обеспечением его функционирования в современных условиях, за исключением капитального ремонта существующих объектов инженерной инфраструктуры;

г) установка временных объектов обслуживания: павильонов, малых архитектурных форм, наружной рекламы, нарушающих историческую среду объекта культурного наследия.