



ЧУВАШ РЕСПУБЛИКИ КУЛЬТУРА,
НАЦИОНАЛЬНОСЕН ЁСЕСЕН ТАТА
АРХИВ ЁСЕН МИНИСТЕРСТВИ

МИНИСТЕРСТВО КУЛЬТУРЫ,
ПО ДЕЛАМ НАЦИОНАЛЬНОСТЕЙ И
АРХИВНОГО ДЕЛА ЧУВАШСКОЙ РЕСПУБЛИКИ


ПРИКАЗ

24.08.2018 № 01-04/334
Шупашкар хули

ПРИКАЗ

24.08.2018 № 01-04/334
г. Чебоксары

Об утверждении границ территории
объекта культурного наследия
(памятника истории и культуры)
регионального (республиканского)
значения «Здание Чувашского
государственного академического
драматического театра им.
К.В. Иванова, 1961 г.», расположенного
по адресу: Чувашская Республика,
г. Чебоксары, площадь Красная, д. 7



В соответствии с Федеральным законом от 25 июня 2002 г. № 73-ФЗ «Об объектах культурного наследия (памятниках истории и культуры) народов Российской Федерации», Законом Чувашской Республики от 12 апреля 2005 г. № 10 «Об объектах культурного наследия (памятниках истории и культуры) в Чувашской Республике», постановлением Кабинета Министров Чувашской Республики от 4 июня 2012 г. № 216 «Вопросы Министерства культуры, по делам национальностей и архивного дела Чувашской Республики» п р и к а з ы в а ю:

1. Утвердить прилагаемые границы территории объекта культурного наследия (памятника истории и культуры) регионального (республиканского) значения «Здание Чувашского государственного академического драматического театра им. К.В. Иванова, 1961 г.», расположенного по адресу: Чувашская Республика, г. Чебоксары, площадь Красная, д. 7 (адрес на момент принятия на государственную охрану: Чувашская Республика, г. Чебоксары, ул. Плеханова, 11), принятого на государственную охрану постановлением Совета Министров Чувашской Республики от 29 октября 1993 г. № 372 «О дополнении списка памятников истории и культуры местного (Чувашской Республики) значения, подлежащих государственной охране».

2. Настоящий приказ вступает в силу через десять дней после дня его официального опубликования.

Министр

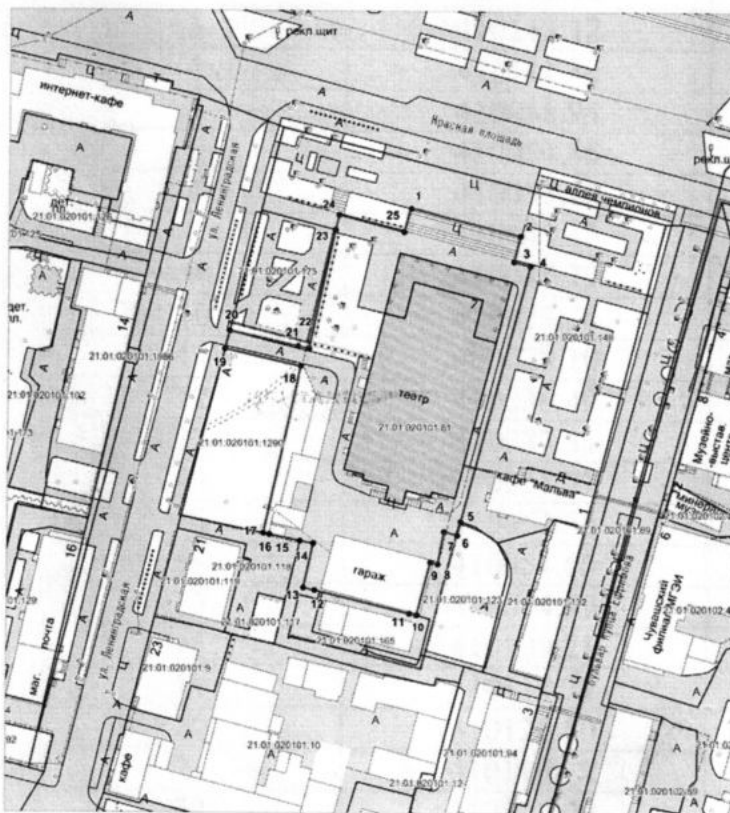
К.Г. Яковлев

Утверждены
приказом Министерства культуры,
по делам национальностей и архивного дела
Чувашской Республики
от 27.08.2018 № 04-07/334
(приложение)







Границы
территории объекта культурного наследия регионального (республиканского)
значения «Здание Чувашского государственного академического
драматического театра им. К.В. Иванова, 1961 г.», расположенного по адресу:
Чувашская Республика, г. Чебоксары, площадь Красная, д. 7

1. Схема границ территории объекта культурного наследия регионального (республиканского) значения «Здание Чувашского государственного академического драматического театра им. К.В. Иванова, 1961 г.», расположенного по адресу: Чувашская Республика, г. Чебоксары, площадь Красная, д. 7 (далее - объект культурного наследия):

Схема границ территории объекта культурного наследия (основной чертеж)



УСЛОВНЫЕ ОБОЗНАЧЕНИЯ:

-  - Проектируемая граница территории объекта культурного наследия
-  - Земельные участки, стоящие на кадастровом учете
-  1 - Поворотные точки границы
-  - Граница кадастрового квартала
-  21:01:020101:01 - Кадастровый номер земельного участка
-  - Объект культурного наследия "Здание Чувашского Государственного Академического драматического театра им. К.Иванова" (г. Чебоксары, Красная пл., д.7)

Масштаб 1:1000

2. Описание границ территории объекта культурного наследия

Границы объекта культурного наследия с характерными точками 1, 2 проходят по границе земельного участка (по основанию лестницы главного входа), далее обрамляют торец этой лестницы до характерной точки 3, от которой проходят до характерной точки 4 параллельно главному фасаду. Далее границы проходят вдоль восточного фасада объекта по границе его земельного участка с кадастровым

номером 21:01:020101:81 до юго-восточного угла строения гаража, соприкасаясь с ним (характерные точки 4, 5, 6, 7, 8, 9, 10). Затем границы проходят со стороны дворового фасада объекта по границе земельного участка с кадастровым номером 21:01:020101:165 (характерные точки 10, 11, 12, 13), поворачивая от характерной точки 13 на север до характерной точки 14, а оттуда параллельно дворовому фасаду до характерной точки 17. Далее границы с характерными точками 17, 18, 19, 20, 21, 22, 23, 24 проходят по границам земельных участков 21:01:020101:1290, 21:01:020101:175, параллельно западному фасаду объекта, делая изгиб по краям проезда от характерной точки 18 до характерной точки 21 и далее параллельно западному фасаду до характерной точки 24, откуда поворачивают на восток и по кромке пешеходного тротуара проходят параллельно главному фасаду до характерной точки 25, затем поворачивают на север и соединяются с исходной точкой.

**Координаты
характерных точек границ территории объекта культурного наследия
в местной системе координат МСК-21**

Номера точек	Координаты	
	X	Y
1	410160.56	1231487.35
2	410151.52	1231522.90
3	410143.12	1231520.86
4	410141.82	1231526.19
5	410058.94	1231504.48
6	410054.56	1231503.34
7	410055.70	1231499.02
8	410045.18	1231497.10
9	410045.79	1231494.67
10	410028.56	1231490.22
11	410029.10	1231487.98
12	410036.49	1231456.93
13	410037.31	1231453.33
14	410051.77	1231456.42
15	410052.56	1231452.03
16	410054.60	1231442.05
17	410054.99	1231440.13
18	410109.21	1231451.92
19	410114.77	1231427.41
20	410120.50	1231428.85
21	410115.72	1231450.92
22	410114.99	1231454.61
23	410153.38	1231462.99
24	410158.22	1231464.04
25	410152.73	1231485.33

Общая протяженность границ территории объекта культурного наследия - 432.97 м.