



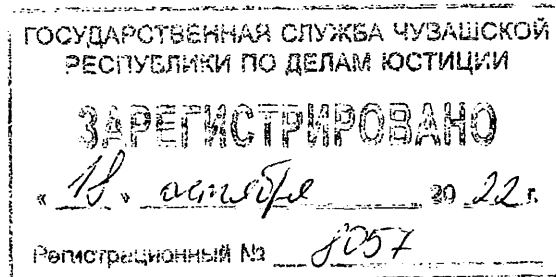
ЧĂВАШ РЕСПУБЛИКИН КУЛЬТУРА,
НАЦИОНАЛЬНОСЕН ЁСĖСЕН ТАТА
АРХИВ ЁСĖН МИНИСТЕРВИ

МИНИСТЕРСТВО КУЛЬТУРЫ,
ПО ДЕЛАМ НАЦИОНАЛЬНОСТЕЙ И
АРХИВНОГО ДЕЛА ЧУВАШСКОЙ РЕСПУБЛИКИ

ПРИКАЗ
28.09.2012 № *01-05/465*
Шупашкар хули

ПРИКАЗ
28.09.2012 № *01-05/465*
г. Чебоксары

Об утверждении границ и режима использования территории объекта культурного наследия (памятника истории и культуры) регионального (республиканского) значения «Дом, в котором жил чувашский писатель Осипов П.Н.», начало XX в., расположенного по адресу: Чувашская Республика, Козловский район, д. Кудемеры, ул. П.Н. Осипова, д. 24



В соответствии с Федеральным законом от 25 июня 2002 г. № 73-ФЗ «Об объектах культурного наследия (памятниках истории и культуры) народов Российской Федерации», Законом Чувашской Республики от 12 апреля 2005 г. № 10 «Об объектах культурного наследия (памятниках истории и культуры) в Чувашской Республике», постановлением Кабинета Министров Чувашской Республики от 4 июня 2012 г. № 216 «Вопросы Министерства культуры, по делам национальностей и архивного дела Чувашской Республики» п р и к а з ы в а ю:

1. Утвердить:

границы территории объекта культурного наследия (памятника истории и культуры) регионального (республиканского) значения «Дом, в котором жил чувашский писатель Осипов П.Н.», начало XX в., расположенного по адресу: Чувашская Республика, Козловский район, д. Кудемеры, ул. П.Н. Осипова, д. 24 (адрес на момент принятия на государственную охрану: Чувашская Республика, Козловский район, д. Кудемеры), принятого на государственную охрану постановлением Совета Министров Чувашской Республики от 29 октября 1993 г. № 372 «О дополнении списка памятников истории и культуры местного (Чувашской Республики) значения, подлежащих государственной охране», согласно приложению № 1 к настоящему приказу;

режим использования территории объекта культурного наследия (памятника истории и культуры) регионального (республиканского) значения «Дом, в котором жил чувашский писатель Осипов П.Н.», начало XX в., расположенного по адресу: Чувашская Республика, Козловский район, д. Кудемеры, ул. П.Н. Осипова, д. 24, согласно приложению № 2 к настоящему приказу.

2. Контроль за исполнением настоящего приказа возложить на заместителя министра культуры, по делам национальностей и архивного дела Чувашской Республики, курирующего соответствующее направление деятельности.

3. Настоящий приказ вступает в силу через десять дней после дня его официального опубликования.

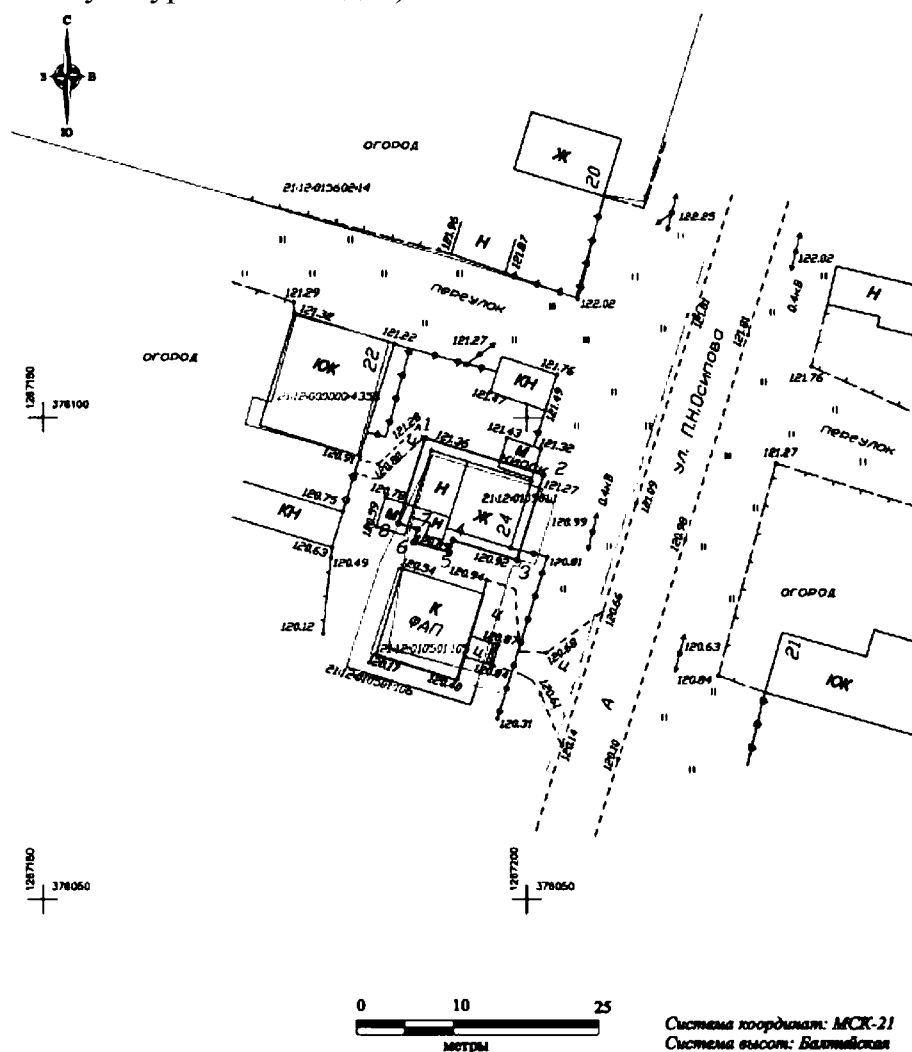
Министр

С.А. Каликова

Утверждены
приказом Министерства культуры,
по делам национальностей и архивного дела
Чувашской Республики
от 28.09.2022 № 01-05/465
(приложение № 1)

**Границы территории
объекта культурного наследия (памятника истории и культуры)
регионального (республиканского) значения «Дом, в котором жил чувашский
писатель Осипов П.Н.», начало XX в., расположенного по адресу: Чувашская
Республика, Козловский район, д. Кудемеры, ул. П.Н. Осипова, д. 24**

Схема границ территории объекта культурного наследия (памятника истории и культуры) регионального (республиканского) значения «Дом, в котором жил чувашский писатель Осипов П.Н., начало XX в.», расположенного по адресу: Чувашская Республика, Козловский район, д. Кудемеры, ул. П.Н. Осипова, д. 24 (далее - объект культурного наследия):



Система координат: МСК-21
Система высот: Балтийская

Условные обозначения:
Граница территории объекта культурного наследия с поворотными точками
Граница земельного участка, учтенного в ЕГРН
Кадастровый номер земельного участка

21:12:010501:1

Координаты
характерных точек границ территории объекта культурного наследия
в местной системе координат МСК-21

Номера точек	Координаты	
	X	Y
1	376097.82	1267189.47
2	376094.01	1267201.72
3	376085.19	1267198.97
4	376087.25	1267192.36
5	376086.03	1267191.98
6	376087.01	1267188.27
7	376088.38	1267188.70
8	376089.00	1267186.73
1	376097.82	1267189.47

Площадь: 0,0124 га - 123,67 кв.м.

Периметр: 46,84 м.

Утвержден
приказом Министерства культуры,
по делам национальностей и архивного дела
Чувашской Республики
от 28.09.2022 № 01-05/465
(приложение № 2)

Режим использования

территории объекта культурного наследия (памятника истории и культуры) регионального (республиканского) значения «Дом, в котором жил чувашский писатель Осипов П.Н., начало XX в.», расположенного по адресу: Чувашская Республика, Козловский район, д. Кудемеры, ул. П.Н. Осипова, д. 24

Для территории объекта культурного наследия (памятника истории и культуры) регионального (республиканского) значения «Дом, в котором жил чувашский писатель Осипов П.Н.», начало XX в., расположенного по адресу: Чувашская Республика, Козловский район, д. Кудемеры, ул. П.Н. Осипова, д. 24 (далее - объект культурного наследия), установлен режим использования земель историко-культурного назначения:

1. В границах территории объекта культурного наследия разрешается:

а) проведение работ, направленных на сохранение объекта культурного наследия (ремонт, реставрация, консервация, приспособление памятника для современного использования) без изменений его особенностей, составляющих предмет охраны, на основании проектов, выполненных, согласованных и утвержденных в установленном порядке;

б) осуществление мероприятий, связанных с сохранением и восстановлением исторической планировки территории, зданий, сооружений, формирующих историческую среду и окружение объекта культурного наследия;

в) установка на объекте культурного наследия охранных и мемориальных досок;

г) озеленение и благоустройство территории - устройство пешеходных дорожек, площадок, наружного освещения, установка стендов и витрин, относящихся к объекту культурного наследия;

д) строительные и реконструктивные работы по инженерному оборудованию территории и модернизации инженерных сетей, не наносящие ущерба объекту культурного наследия;

е) реализация мероприятий по обеспечению визуального восприятия объекта культурного наследия в историко-градостроительной и природной среде.

2. В границах территории объекта культурного наследия запрещается осуществление мероприятий, наносящих ущерб предмету охраны при любых видах деятельности, в том числе:

а) снос объекта культурного наследия;

б) капитальные и некапитальные пристройки к объекту культурного наследия;

в) изменение характеристик объекта культурного наследия, составляющих предмет охраны и влекущее за собой причинение вреда в виде реального ущерба,

иные изменения, не согласованные с государственным органом охраны объектов культурного наследия;

г) проведение земляных, строительных, мелиоративных и иных работ, не связанных с сохранением объекта культурного наследия и обеспечением его функционирования в современных условиях, за исключением капитального ремонта существующих объектов инженерной инфраструктуры;

д) установка временных объектов обслуживания: павильонов, малых архитектурных форм, наружной рекламы, нарушающих историческую среду объекта культурного наследия.



ЧУВАШ РЕСПУБЛИКИН КУЛЬТУРА,
НАЦИОНАЛЬНОСЕН ЁСЕСЕН
ТАТА АРХИВ ЁСЕН МИНИСТЕРВИ

МИНИСТЕРСТВО КУЛЬТУРЫ,
ПО ДЕЛАМ НАЦИОНАЛЬНОСТЕЙ И
АРХИВНОГО ДЕЛА ЧУВАШСКОЙ РЕСПУБЛИКИ

ПРИКАЗ
11.04.2023 01-05/132 №
Шупашкар хули

ПРИКАЗ
11.04.2023 № 01-05/132
г. Чебоксары

О внесении изменения в приказ
Министерства культуры, по делам
национальностей и архивного дела
Чувашской Республики от 28 сентября
2022 г. № 01-05/465

ГОСУДАРСТВЕННАЯ СЛУЖБА ЧУВАШСКОЙ
РЕСПУБЛИКИ ПО ДЕЛАМ ЮСТИЦИИ

ЗАРЕГИСТРИРОВАНО

« 03 » мая 20 23 г.

Регистрационный № 8520

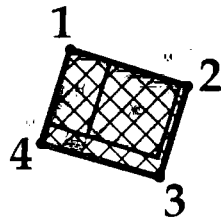
П р и к а з ы в а ю:

1. Границы территории объекта культурного наследия (памятника истории и культуры) регионального (республиканского) значения «Дом, в котором жил чувашский писатель Осипов П.Н.», начало XX в., расположенного по адресу: Чувашская Республика, Козловский район, д. Кудемеры, ул. П.Н. Осипова, д. 24 (приложение № 1), утвержденные приказом Министерства культуры, по делам национальностей и архивного дела Чувашской Республики от 28 сентября 2022 г. № 01-05/465 «Об утверждении границ и режима использования территории объекта культурного наследия (памятника истории и культуры) регионального (республиканского) значения «Дом, в котором жил чувашский писатель Осипов П.Н.», начало XX в., расположенного по адресу: Чувашская Республика, Козловский район, д. Кудемеры, ул. П.Н. Осипова, д. 24» (зарегистрирован в Государственной службе Чувашской Республики по делам юстиции 18 октября 2022 г., регистрационный № 8057), изложить в следующей редакции:

«Утверждены
приказом Министерства культуры,
по делам национальностей и архивного дела
Чувашской Республики
от 28.09.2022 № 01-05/465
(приложение № 1)







**Границы территории
объекта культурного наследия (памятника истории и культуры)
регионального (республиканского) значения «Дом, в котором жил чувашский
писатель Осипов П.Н.», начало XX в., расположенного по адресу: Чувашская
Республика, Козловский район, д. Кудемеры, ул. П.Н. Осипова, д. 24**

Схема границ территории объекта культурного наследия (памятника истории и культуры) регионального (республиканского) значения «Дом, в котором жил чувашский писатель Осипов П.Н., начало XX в.», расположенного по адресу: Чувашская Республика, Козловский район, д. Кудемеры, ул. П.Н. Осипова, д. 24 (далее - объект культурного наследия):



ул. П.Н. Осипова

Условные обозначения

-  объект культурного наследия регионального значения
-  хозяйственные и другие постройки, не обладающие ценностью
-  территория объекта культурного наследия
-  граница территории объекта культурного наследия
-  границы кадастрового деления
-  нумерация точек координатной привязки границы территории объекта культурного наследия

**Координаты
характерных точек границ территории объекта культурного наследия
в местной системе координат МСК-21**

Номера точек	Координаты	
	X	Y
1	376096.57	1267190.13
2	376093.15	1267201.12
3	376084.64	1267198.50
4	376087.76	1267187.39
1	376096.57	1267190.13

Периметр - 41,18 м.

Площадь - 104,46 кв.м.


Описание границ территории объекта культурного наследия

Прохождение границы		Описание прохождения границы
от точки	до точки	

1	2	3
1	2	В восточном направлении, по северному фасаду объекта культурного наследия
2	3	В южном направлении, вдоль восточного фасада объекта культурного наследия
3	4	В западном направлении, по территории земельного участка с кадастровым номером 21:12:010501:1
4	1	В северном направлении, по западному фасаду объекта культурного наследия, к исходной точке ».

2. Настоящий приказ вступает в силу через десять дней после дня его официального опубликования.

Министр



С.А. Каликова