



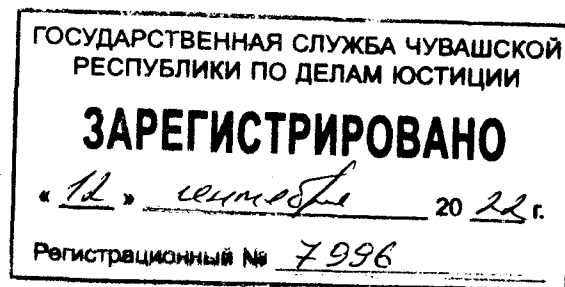
ЧАВАШ РЕСПУБЛИКИН КУЛЬТУРА,
НАЦИОНАЛЬНОСЕН ЁСЕСЕН ТАТА
АРХИВ ЁСЕН МИНИСТЕРСТВИ

МИНИСТЕРСТВО КУЛЬТУРЫ,
ПО ДЕЛАМ НАЦИОНАЛЬНОСТЕЙ И
АРХИВНОГО ДЕЛА ЧУВАШСКОЙ РЕСПУБЛИКИ

ПРИКАЗ
06.09.2022 № 01-05/440
Шупашкар хули

ПРИКАЗ
06.09.2022 № 01-05/440
г. Чебоксары

Об утверждении границ и режима использования территории объекта культурного наследия (памятника истории и культуры) регионального (республиканского) значения «Дом жилой, XIX в.», расположенного по адресу: Чувашская Республика, Порецкий район, с. Порецкое, ул. Комсомольская, д. 42



В соответствии с Федеральным законом от 25 июня 2002 г. № 73-ФЗ «Об объектах культурного наследия (памятниках истории и культуры) народов Российской Федерации», Законом Чувашской Республики от 12 апреля 2005 г. № 10 «Об объектах культурного наследия (памятниках истории и культуры) в Чувашской Республике», постановлением Кабинета Министров Чувашской Республики от 4 июня 2012 г. № 216 «Вопросы Министерства культуры, по делам национальностей и архивного дела Чувашской Республики» п р и к а з ы в а ю:

1. Утвердить:

Границы территории объекта культурного наследия (памятника истории и культуры) регионального (республиканского) значения «Дом жилой, XIX в.», расположенного по адресу: Чувашская Республика, Порецкий район, с. Порецкое, ул. Комсомольская, д. 42, принятого на государственную охрану постановлением Совета Министров Чувашской АССР от 25 февраля 1974 г. № 128 «Об утверждении списков памятников истории и культуры Чувашской АССР, подлежащих государственной охране», согласно приложению № 1 к настоящему приказу;

Режим использования территории объекта культурного наследия (памятника истории и культуры) регионального (республиканского) значения «Дом жилой, XIX в.», расположенного по адресу: Чувашская Республика, Порецкий район, с. Порецкое, ул. Комсомольская, д. 42, согласно приложению № 2 к настоящему приказу.

2. Контроль за исполнением настоящего приказа возложить на заместителя министра культуры, по делам национальностей и архивного дела Чувашской Республики, курирующего соответствующее направление деятельности.

3. Настоящий приказ вступает в силу через десять дней после дня его официального опубликования.

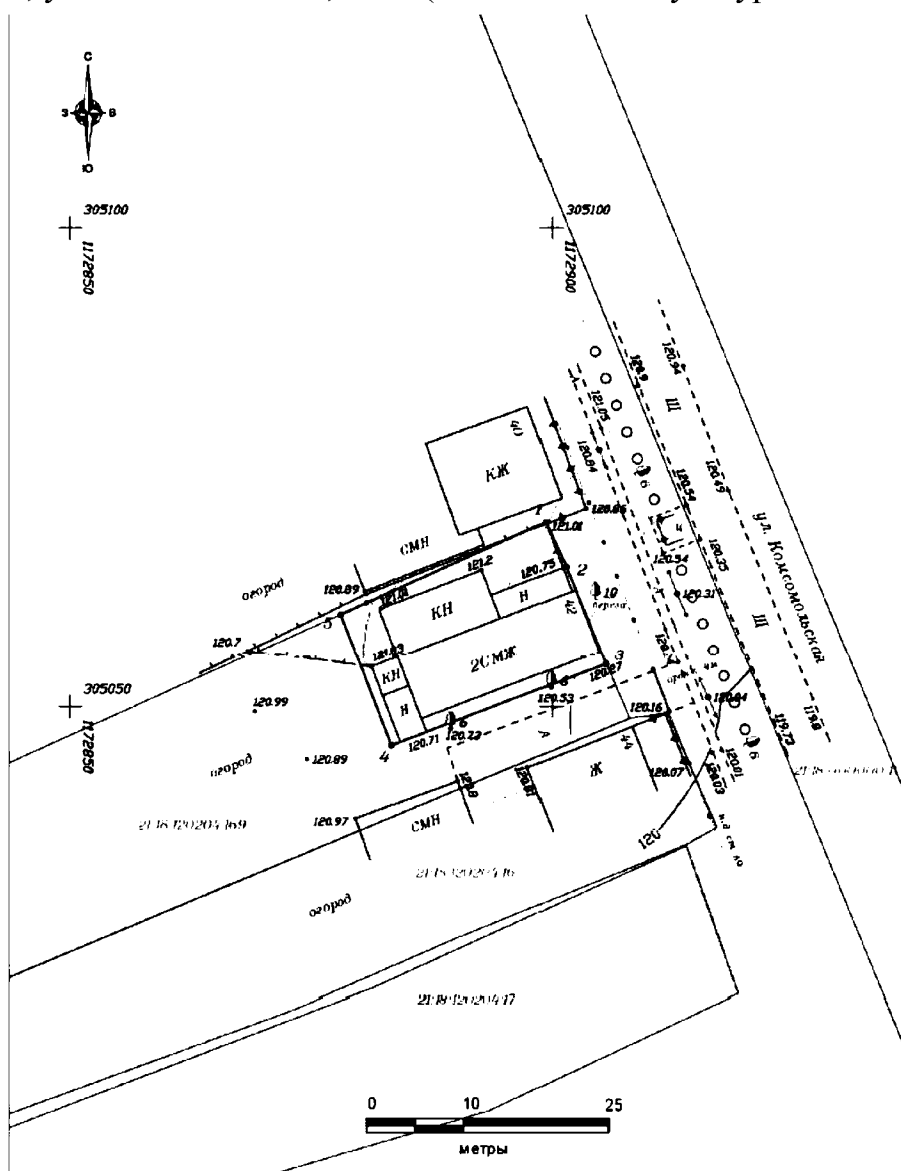
Министр

С.А. Каликова




Утверждены
приказом Министерства культуры,
по делам национальностей и архивного дела
Чувашской Республики
от 06.09.2022 № 01-05/440
(приложение № 1)

Границы
территории объекта культурного наследия (памятника истории и культуры)
регионального (республиканского) значения «Дом жилой, XIX в.»,
расположенного по адресу: Чувашская Республика, Порецкий район,
с. Порецкое, ул. Комсомольская, д. 42

1. Графическое описание местоположения границ территории объекта культурного наследия регионального (республиканского) значения «Дом жилой, XIX в.», расположенного по адресу: Чувашская Республика, Порецкий район, с. Порецкое, ул. Комсомольская, д. 42 (далее - объект культурного наследия):



Условные обозначения:

-  Граница территории объекта культурного наследия с поворотными точками
-  Граница земельного участка, учтенного в ГКН
-  Кадастровый номер земельного участка

Система координат: МСК-21
Система высот: Балтийская

2. Перечень координат характерных точек границ территории объекта культурного наследия в системе координат, установленной для ведения Единого государственного реестра недвижимости (МСК-21)

Номера точек	Координаты	
	X	Y
1	2	3
1	305069.37	1172899.37
2	305064.73	1172901.48
3	305054.48	1172905.60
4	305045.98	1172883.41
5	305059.77	1172878.13
1	305069.37	1172899.37

Площадь: 0,0365 га - 364,73 кв. м.

Периметр: 77,98 м.

Утвержден
приказом Министерства культуры,
по делам национальностей и архивного дела
Чувашской Республики
от 06.09.2022 № 01-05/440
(приложение № 2)

**Режим использования
территории объекта культурного наследия (памятника истории и культуры)
регионального (республиканского) значения «Дом жилой, XIX в.»,
расположенного по адресу: Чувашская Республика, Порецкий район,
с. Порецкое, ул. Комсомольская, д. 42**

Для территории объекта культурного наследия (памятника истории и культуры) регионального (республиканского) значения «Дом жилой, XIX в.», расположенного по адресу: Чувашская Республика, Порецкий район, с. Порецкое, ул. Комсомольская, д. 42 (далее - объект культурного наследия), установлен режим использования земель историко-культурного назначения:

1. В границах территории объекта культурного наследия разрешается:

а) проведение работ, направленных на сохранение объекта культурного наследия (ремонт, реставрация, консервация, приспособление памятника для современного использования) без изменений его особенностей, составляющих предмет охраны, на основании проектов, выполненных, согласованных и утвержденных в установленном порядке;

б) осуществление мероприятий, связанных с сохранением и восстановлением исторической планировки территории, зданий, сооружений, формирующих историческую среду и окружение объекта культурного наследия;

в) установка на объекте культурного наследия информационных надписей и обозначений, охранных и мемориальных досок;

г) озеленение и благоустройство территории - устройство пешеходных дорожек, площадок, наружного освещения, установка стендов и витрин, относящихся к объекту культурного наследия;

д) строительные и реконструктивные работы по инженерному оборудованию территории и модернизации инженерных сетей, не наносящие ущерба объекту культурного наследия и его визуальному восприятию;

е) реализация мероприятий по обеспечению визуального восприятия объекта культурного наследия в историко-градостроительной и природной среде.

2. В границах территории объекта культурного наследия запрещается осуществление мероприятий, наносящих ущерб предмету охраны при любых видах деятельности, в том числе:

а) снос объекта культурного наследия;

б) строительство объектов капитального и некапитального строительства, в том числе возведение капитальных и некапитальных пристроек к объекту культурного наследия;

в) изменение характеристик объекта культурного наследия, составляющих предмет охраны и влекущее за собой причинение вреда в виде реального ущерба,

иные изменения, не согласованные с государственным органом охраны объектов культурного наследия;

г) проведение земляных, строительных, мелиоративных и иных работ, не связанных с сохранением объекта культурного наследия и обеспечением его функционирования в современных условиях, за исключением капитального ремонта существующих объектов инженерной инфраструктуры;

д) установка временных объектов обслуживания: павильонов, малых архитектурных форм, наружной рекламы, нарушающих историческую среду объекта культурного наследия.