



ЧАВАШ РЕСПУБЛИКИН КУЛЬТУРА,
НАЦИОНАЛЬНОСЕН ЁСЁСЕН ТАТА
АРХИВ ЁСЁН МИНИСТЕРВИ

МИНИСТЕРСТВО КУЛЬТУРЫ,
ПО ДЕЛАМ НАЦИОНАЛЬНОСТЕЙ И
АРХИВНОГО ДЕЛА ЧУВАШСКОЙ РЕСПУБЛИКИ

ПРИКАЗ

13.10.2023

Шупашкар хули

01-05/412 №

ПРИКАЗ

13.10.2023

г. Чебоксары

№ 01-05/412

Об утверждении границ и режима использования территории объекта культурного наследия (памятника истории и культуры) регионального (республиканского) значения «Покровская церковь», 1748 г., расположенного по адресу: Чувашская Республика, Шумерлинский муниципальный округ, с. Ходары, ул. Красная Площадь, д. 30



В соответствии с Федеральным законом от 25 июня 2002 г. № 73-ФЗ «Об объектах культурного наследия (памятниках истории и культуры) народов Российской Федерации», Законом Чувашской Республики от 12 апреля 2005 г. № 10 «Об объектах культурного наследия (памятниках истории и культуры) в Чувашской Республике», постановлением Кабинета Министров Чувашской Республики от 4 июня 2012 г. № 216 «Вопросы Министерства культуры, по делам национальностей и архивного дела Чувашской Республики» п р и к а з ы в а ю:

1. Утвердить:

границы территории объекта культурного наследия (памятника истории и культуры) регионального (республиканского) значения «Покровская церковь», 1748 г., расположенного по адресу: Чувашская Республика, Шумерлинский муниципальный округ, с. Ходары, ул. Красная Площадь, д. 30 (адрес на момент принятия на государственную охрану: Чувашская АССР, Шумерлинский район, с. Ходары), принятого на государственную охрану постановлением Совета Министров Чувашской АССР от 25 февраля 1974 г. № 128 «Об утверждении списков памятников истории и культуры Чувашской АССР, подлежащих государственной охране», согласно приложению № 1 к настоящему приказу;

режим использования территории объекта культурного наследия (памятника истории и культуры) регионального (республиканского) значения «Покровская церковь», 1748 г., расположенного по адресу: Чувашская Республика, Шумерлинский муниципальный округ, с. Ходары, ул. Красная Площадь, д. 30, согласно приложению № 2 к настоящему приказу.

2. Контроль за исполнением настоящего приказа возложить на первого заместителя министра культуры, по делам национальностей и архивного дела Чувашской Республики.

3. Настоящий приказ вступает в силу через десять дней после дня его официального опубликования, за исключением абзаца третьего пункта 1 настоящего приказа, который вступает в силу с 1 марта 2024 г. и действует 6 лет со дня вступления в силу.

Министр

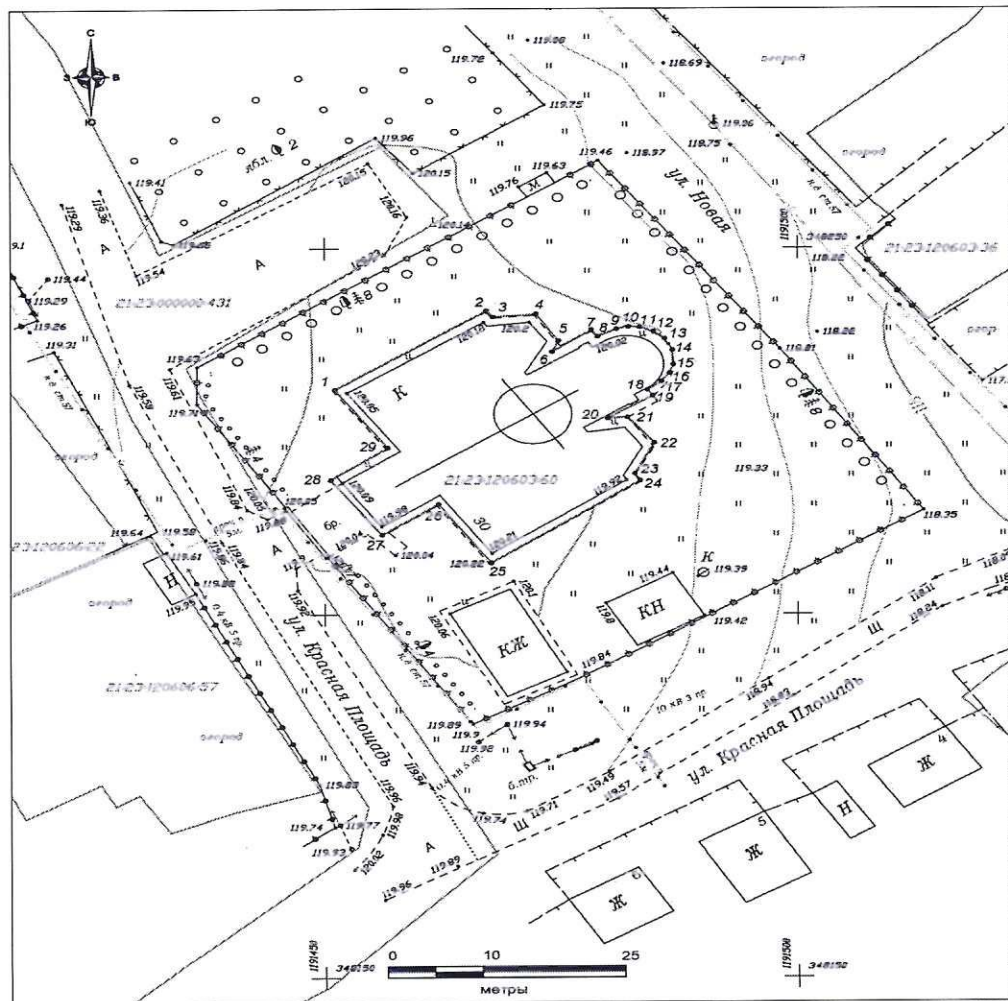
С.А. Каликова

Утверждены
приказом Министерства культуры,
по делам национальностей и архивного дела
Чувашской Республики
от 13.10.2023 № 01-05/412
(приложение № 1)




Границы

территории объекта культурного наследия (памятника истории и культуры)
регионального (республиканского) значения «Покровская церковь», 1748 г.,
расположенного по адресу: Чувашская Республика, Шумерлинский муниципальный округ, с. Ходары, ул. Красная Площадь, д. 30

Схема границ территории объекта культурного наследия (памятника истории и культуры) регионального (республиканского) значения «Покровская церковь», 1748 г., расположенного по адресу: Чувашская Республика, Шумерлинский муниципальный округ, с. Ходары, ул. Красная Площадь, д. 30 (далее - объект культурного наследия):



Условные обозначения:

-  1 Граница территории объекта культурного наследия с поворотными точками
-  Граница земельного участка, учтенного в ГКН
-  Кадастровый номер земельного участка

Система координат: МСК-21
Система высот: Балтийская

**Координаты
характерных точек границ территории объекта культурного наследия
в местной системе координат МСК-21**

Номера точек	Координаты	
	X	Y
1	348230.67	1191451.05
2	348241.43	1191467.03
3	348240.60	1191467.74
4	348240.99	1191472.25
5	348237.28	1191474.60
6	348235.79	1191473.93
7	348238.80	1191478.09
8	348237.90	1191478.73
9	348238.91	1191480.74
10	348239.22	1191482.03
11	348239.13	1191483.23
12	348238.54	1191484.68
13	348237.59	1191485.84
14	348236.04	1191486.66
15	348234.02	1191486.77
16	348232.84	1191486.37
17	348231.74	1191485.53
18	348230.56	1191484.01
19	348229.75	1191484.60
20	348226.68	1191479.83
21	348226.81	1191481.90
22	348223.28	1191484.73
23	348219.05	1191482.68
24	348218.12	1191483.23
25	348207.01	1191467.52
26	348214.97	1191461.98
27	348210.83	1191456.04
28	348218.27	1191450.62
29	348222.66	1191456.63
1	348230.67	1191451.05

Общая длина границ территории объекта культурного наследия – 134,97 м.

Утвержден
приказом Министерства культуры,
по делам национальностей и архивного дела
Чувашской Республики
от 13.10.2023 № 01-05/412
(приложение № 2)

Режим использования

территории объекта культурного наследия (памятника истории и культуры) регионального (республиканского) значения «Покровская церковь», 1748 г., расположенного по адресу: Чувашская Республика, Шумерлинский муниципальный округ, с. Ходары, ул. Красная Площадь, д. 30

На территории объекта культурного наследия (памятника истории и культуры) регионального (республиканского) значения «Покровская церковь», 1748 г., расположенного по адресу: Чувашская Республика, Шумерлинский муниципальный округ, с. Ходары, ул. Красная Площадь, д. 30 (далее - объект культурного наследия):

1. Разрешается ведение хозяйственной деятельности, не противоречащей требованиям обеспечения сохранности объекта культурного наследия и позволяющей обеспечить функционирование объекта культурного наследия в современных условиях.

2. Запрещается строительство объектов капитального строительства и увеличение объемно-пространственных характеристик существующих на территории объекта культурного наследия объектов капитального строительства; проведение земляных, строительных, мелиоративных и иных работ, за исключением работ по сохранению объекта культурного наследия или его отдельных элементов, сохранению историко-градостроительной или природной среды объекта культурного наследия.