



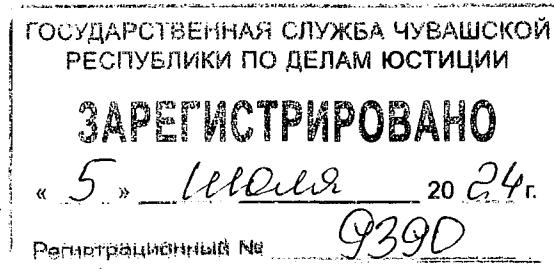
ЧĂВАШ РЕСПУБЛИКИН КУЛЬТУРА,
НАЦИОНАЛЬНОСЕН ЁСЁСЕН ТАТА
АРХИВ ЁСЕН МИНИСТЕРСТВИ

МИНИСТЕРСТВО КУЛЬТУРЫ,
ПО ДЕЛАМ НАЦИОНАЛЬНОСТЕЙ И
АРХИВНОГО ДЕЛА ЧУВАШСКОЙ РЕСПУБЛИКИ

ПРИКАЗ
07.06.2024 01-05/274 №
Шупашкар хули

ПРИКАЗ
07.06.2024 № 01-05/274
г. Чебоксары

Об утверждении границ территории объекта культурного наследия (памятника истории и культуры) регионального (республиканского) значения «Воеводские луга», XVI - XVIII вв., расположенного по адресу: Чувашская Республика, Алатырский муниципальный округ, пригород г. Алатыря



В соответствии с Федеральным законом от 25 июня 2002 г. № 73-ФЗ «Об объектах культурного наследия (памятниках истории и культуры) народов Российской Федерации», Законом Чувашской Республики от 12 апреля 2005 г. № 10 «Об объектах культурного наследия (памятниках истории и культуры) в Чувашской Республике», постановлением Кабинета Министров Чувашской Республики от 4 июня 2012 г. № 216 «Вопросы Министерства культуры, по делам национальностей и архивного дела Чувашской Республики» п р и к а з ы в а ю:

1. Утвердить прилагаемые границы территории объекта культурного наследия (памятника истории и культуры) регионального (республиканского) значения «Воеводские луга», XVI - XVIII вв., расположенного по адресу: Чувашская Республика, Алатырский муниципальный округ, пригород г. Алатыря (далее - объект культурного наследия), принятого на государственную охрану постановлением Совета Министров Чувашской Республики от 29 октября 1993 г. № 372 «О дополнении списка памятников истории и культуры местного (Чувашской Республики) значения, подлежащих государственной охране».

2. Контроль за исполнением настоящего приказа возложить на первого заместителя министра культуры, по делам национальностей и архивного дела Чувашской Республики, курирующего соответствующее направление деятельности.

3. Настоящий приказ вступает в силу через десять дней после дня его официального опубликования.

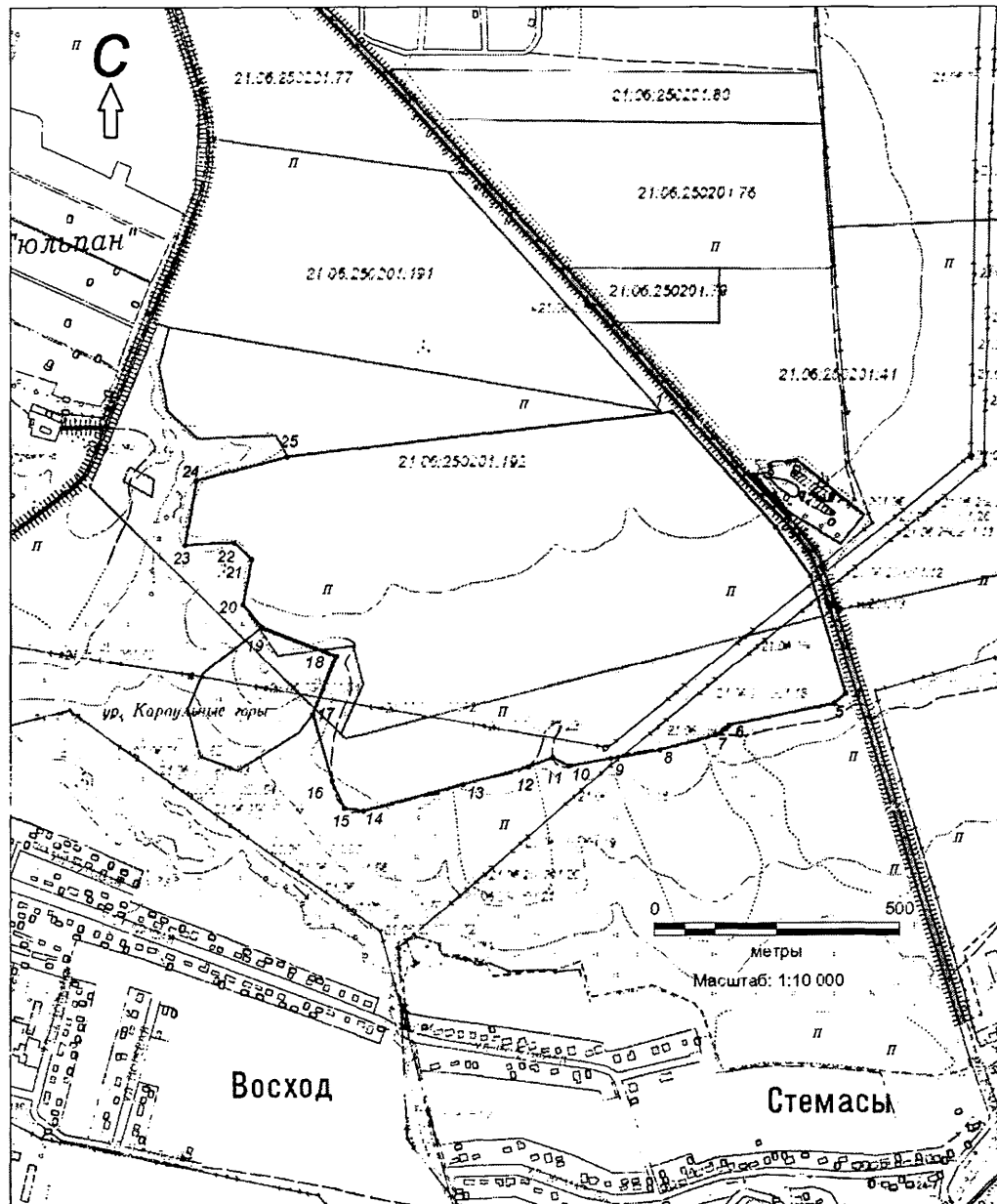
Министр

С.А. Каликова




Утверждены
приказом Министерства культуры,
по делам национальностей и архивного дела
Чувашской Республики
от 07.06.2024 № 01-05/274

**Границы
территории объекта культурного наследия (памятника истории и культуры)
регионального (республиканского) значения «Воеводские луга»,
XVI - XVIII вв., расположенного по адресу: Чувашская Республика,
Алатырский муниципальный округ, пригород г. Алатыря**

Схема границ территории объекта культурного наследия (памятника истории и культуры) регионального (республиканского) значения «Воеводские луга», XVI - XVIII вв., расположенного по адресу: Чувашская Республика, Алатырский муниципальный округ, пригород г. Алатыря (далее - объект культурного наследия):



Условные обозначения:

 Граница территории объекта культурного наследия с поворотными точками
 Граница земельного участка, учтенного в ГКН
21.06.170204.75 Кадастровый номер земельного участка
 Граница территории объекта культурного наследия "Караульная гора, XVI-XVIII вв.".

Система координат: МСК-21

**Координаты
характерных точек границ территории объекта культурного наследия
в местной системе координат МСК-21**

Номера точек	Координаты	
	X	Y
1	262190.07	1189297.39
2	261955.25	1189505.83
3	261855.54	1189576.60
4	261613.66	1189648.65
5	261594.35	1189624.20
6	261551.25	1189411.26
7	261531.31	1189384.89
8	261501.72	1189271.02
9	261483.70	1189171.95
10	261468.91	1189087.03
11	261486.09	1189053.85
12	261468.26	1189004.68
13	261431.59	1188874.73
14	261379.49	1188675.31
15	261383.93	1188635.76
16	261440.60	1188610.33
17	261574.88	1188572.43
18	261692.65	1188621.31
19	261752.93	1188468.09
20	261799.14	1188430.68
21	261890.71	1188448.51
22	261925.13	1188412.61
23	261919.92	1188312.47
24	262051.95	1188335.83
25	262100.64	1188520.93
1	262190.07	1189297.39

Площадь – 71,0894 га – 710893.85 кв.м.

Периметр – 3648,89 м.