



ЧАВАШ РЕСПУБЛИКИН КУЛЬТУРА,  
НАЦИОНАЛЬНОСЕН ЁСЁСЕН ТАТА  
АРХИВ ЁСЁН МИНИСТЕРВИ

ПРИКАЗ

19.06.2023 01-05/245 №  
Шунашкар хули

МИНИСТЕРСТВО КУЛЬТУРЫ,  
ПО ДЕЛАМ НАЦИОНАЛЬНОСТЕЙ И  
АРХИВНОГО ДЕЛА ЧУВАШСКОЙ РЕСПУБЛИКИ

ПРИКАЗ

19.06.2023 № 01-05/245  
г. Чебоксары

Об утверждении границ и режима использования территории объекта культурного наследия (памятника истории и культуры) регионального (республиканского) значения «Гурьевская церковь», 1901 г., расположенного по адресу: Чувашская Республика, Цивильский муниципальный округ, с. Первостепаново, ул. Николаева, д. 31

ГОСУДАРСТВЕННАЯ СЛУЖБА ЧУВАШСКОЙ  
РЕСПУБЛИКИ ПО ДЕЛАМ ЮСТИЦИИ

**ЗАРЕГИСТРИРОВАНО**

« 11 » июль 20 23 г.

Регистрационный № 8646

В соответствии с Федеральным законом от 25 июня 2002 г. № 73-ФЗ «Об объектах культурного наследия (памятниках истории и культуры) народов Российской Федерации», Законом Чувашской Республики от 12 апреля 2005 г. № 10 «Об объектах культурного наследия (памятниках истории и культуры) в Чувашской Республике», постановлением Кабинета Министров Чувашской Республики от 4 июня 2012 г. № 216 «Вопросы Министерства культуры, по делам национальностей и архивного дела Чувашской Республики» п р и к а з ы в а ю:

1. Утвердить границы территории объекта культурного наследия (памятника истории и культуры) регионального (республиканского) значения «Гурьевская церковь», 1901 г., расположенного по адресу: Чувашская Республика, Цивильский муниципальный округ, с. Первостепаново, ул. Николаева, д. 31, принятого на государственную охрану постановлением Совета Министров Чувашской АССР от 25 февраля 1974 г. № 128 «Об утверждении списков памятников истории и культуры Чувашской АССР, подлежащих государственной охране», согласно приложению № 1 к настоящему приказу.

2. Утвердить режим использования территории объекта культурного наследия (памятника истории и культуры) регионального (республиканского) значения «Гурьевская церковь», 1901 г., расположенного по адресу: Чувашская Республика, Цивильский муниципальный округ, с. Первостепаново, ул. Николаева, д. 31, согласно приложению № 2 к настоящему приказу.

3. Контроль за исполнением настоящего приказа возложить на заместителя министра культуры, по делам национальностей и архивного дела Чувашской Республики, курирующего соответствующее направление деятельности.

4. Настоящий приказ вступает в силу через десять дней после дня его официального опубликования, за исключением пункта 2 настоящего приказа, который вступает в силу с 1 марта 2024 г. и действует 6 лет со дня вступления в силу.

Ио. министра

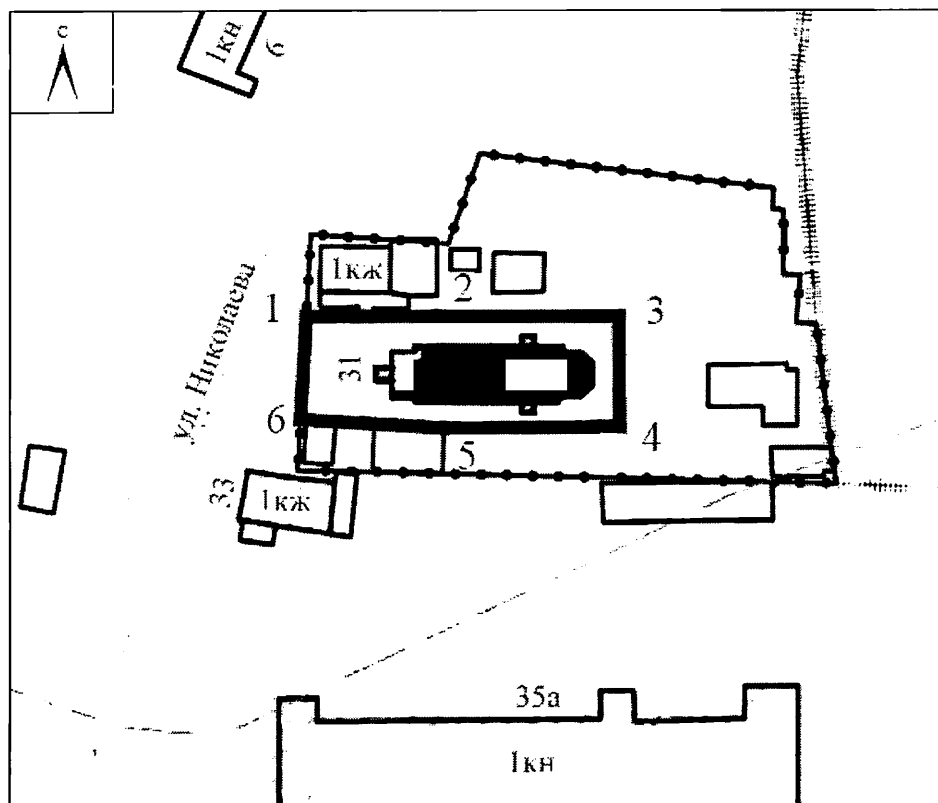
Т.В. Казакова

Утверждены  
приказом Министерства культуры,  
по делам национальностей и архивного дела  
Чувашской Республики  
от 19.06.2023 № 01-0512/45  
(приложение № 1)




### Границы

территории объекта культурного наследия (памятника истории и культуры)  
регионального (республиканского) значения «Гурьевская церковь», 1901 г.,  
расположенного по адресу: Чувашская Республика, Цивильский  
муниципальный округ, с. Первостепаново, ул. Николаева, д. 31

Схема границ территории объекта культурного наследия (памятника истории и культуры) регионального (республиканского) значения «Гурьевская церковь», 1901 г., расположенного по адресу: Чувашская Республика, Цивильский муниципальный округ, с. Первостепаново, ул. Николаева, д. 31 (далее - объект культурного наследия):



#### Условные обозначения:

-  Объект культурного наследия регионального значения  
"Гурьевская церковь" (Чувашская Республика, Цивильский район, с. Первостепаново, ул. Николаева, д. 31)
-  Граница территории объекта культурного наследия
-  Поворотные точки границ территории

**Координаты  
характерных точек границ территории объекта культурного наследия  
в местной системе координат МСК-21**

Номера точек	Координаты	
	X	Y
1	366157.90	1249041.29
2	366157.83	1249059.32
3	366157.82	1249084.56
4	366142.38	1249084.69
5	366142.19	1249060.29
6	366143.41	1249040.50
1	366157.90	1249041.29

Площадь – 215,12 кв.м.

**Описание границ территории объекта культурного наследия**

Прохождение границы		Описание прохождения границы
от точки	до точки	
1	2	3
1	3	На восток, параллельно северному фасаду объекта культурного наследия, на расстоянии 4 метров от него
3	4	На юг, параллельно восточному фасаду объекта культурного наследия, на расстоянии 4 метров от него
4	5	На запад, параллельно южному фасаду объекта культурного наследия, на расстоянии 4 метров от него
5	6	На северо-запад, вдоль северных фасадов хозяйственных построек церкви
6	1	На север, по западной границе земельного участка 21:20:220202:41

Утвержден  
приказом Министерства культуры,  
по делам национальностей и архивного дела  
Чувашской Республики  
от 19.06.2023 № 01-057/245  
(приложение № 2)

#### **Режим использования**

**территории объекта культурного наследия (памятника истории и культуры)  
регионального (республиканского) значения «Гурьевская церковь», 1901 г.,  
расположенного по адресу: Чувашская Республика, Цивильский  
муниципальный округ, с. Первостепаново, ул. Николаева, д. 31**

На территории объекта культурного наследия (памятника истории и культуры) регионального (республиканского) значения «Гурьевская церковь», 1901 г., расположенного по адресу: Чувашская Республика, Цивильский муниципальный округ, с. Первостепаново, ул. Николаева, д. 31 (далее - объект культурного наследия):

1. Разрешается ведение хозяйственной деятельности, не противоречащей требованиям обеспечения сохранности объекта культурного наследия и позволяющей обеспечить функционирование объекта культурного наследия в современных условиях.

2. Запрещается строительство объектов капитального строительства и увеличение объемно-пространственных характеристик существующих на территории объекта культурного наследия объектов капитального строительства; проведение земляных, строительных, мелиоративных и иных работ, за исключением работ по сохранению объекта культурного наследия или его отдельных элементов, сохранению историко-градостроительной или природной среды объекта культурного наследия.