



20.09.2024

531 №

20.09.2024

№ 531

Шупашкар хули

г. Чебоксары

**Об установлении зон охраны объекта культурного наследия (памятника истории и культуры) регионального (республиканского) значения «Дом, в котором в годы Великой Отечественной войны размещался эвакогоспиталь», 1941–1945 гг., и утверждении требований к градостроительным регламентам в границах территорий данных зон**

В соответствии с Федеральным законом «Об объектах культурного наследия (памятниках истории и культуры) народов Российской Федерации», постановлением Правительства Российской Федерации от 12 сентября 2015 г. № 972 «Об утверждении Положения о зонах охраны объектов культурного наследия (памятников истории и культуры) народов Российской Федерации и о признании утратившими силу отдельных положений нормативных правовых актов Правительства Российской Федерации», Законом Чувашской Республики «Об объектах культурного наследия (памятниках истории и культуры) в Чувашской Республике» Кабинет Министров Чувашской Республики **п о с т а н о в л я е т**:

1. Установить зоны охраны объекта культурного наследия (памятника истории и культуры) регионального (республиканского) значения «Дом, в котором в годы Великой Отечественной войны размещался эвакогоспиталь», 1941–1945 гг. (Чувашская Республика, г. Канаш, улица Павлова, д. 10), согласно приложению № 1 к настоящему постановлению.

2. Утвердить требования к градостроительным регламентам в границах территорий зон охраны объекта культурного наследия (памятника истории и культуры) регионального (республиканского) значения «Дом, в котором в годы Великой Отечественной войны размещался эвакогоспиталь», 1941–1945 гг. (Чувашская Республика, г. Канаш, улица Павлова, д. 10), согласно приложению № 2 к настоящему постановлению.

3. Контроль за выполнением настоящего постановления возложить на Министерство культуры, по делам национальностей и архивного дела Чувашской Республики.

4. Настоящее постановление вступает в силу со дня его официального опубликования, за исключением пункта 2 настоящего постановления, который вступает в силу с 1 марта 2025 г. и действует до 1 марта 2031 года.

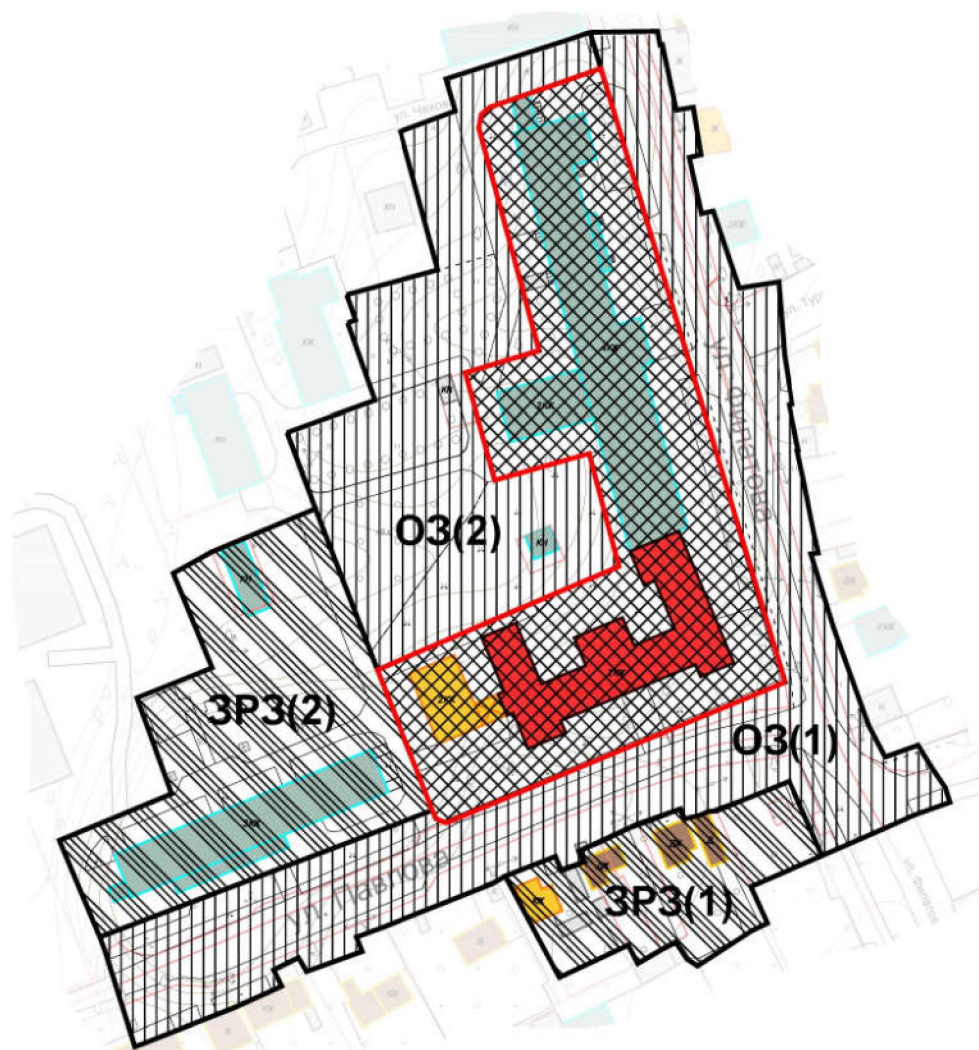
Председатель Кабинета Министров  
Чувашской Республики — О. Николаев



## ЗОНЫ ОХРАНЫ


объекта культурного наследия (памятника истории и культуры)  
регионального (республиканского) значения «Дом, в котором в годы  
Великой Отечественной войны размещался эвакогоспиталь», 1941–1945 гг.  
(Чувашская Республика, г. Канаш, улица Павлова, д. 10)

1. Схема зон охраны объекта культурного наследия (памятника истории и культуры) регионального (республиканского) значения «Дом, в котором в годы Великой Отечественной войны размещался эвакогоспиталь», 1941–1945 гг. (Чувашская Республика, г. Канаш, улица Павлова, д. 10) (далее – объект культурного наследия):




## Условные обозначения

### *Объекты застройки и сооружения, обладающие историко-культурной ценностью*




объект культурного наследия

### *Объекты застройки и сооружения, не обладающие историко-культурной ценностью*



здания исторической застройки, искаженные современными пристройками и надстройками



объект застройки, адаптированный к характеру историко-градостроительной среды



объект застройки, не адаптированный к характеру историко-градостроительной среды



хозяйственные постройки и пристройки


### *Территории*



территория объекта культурного наследия




охранная зона объекта культурного наследия



зона регулирования застройки и хозяйственной деятельности объекта культурного наследия

### *Границы*



граница территории объекта культурного наследия



границы зон охраны объекта культурного наследия



границы кадастрового деления

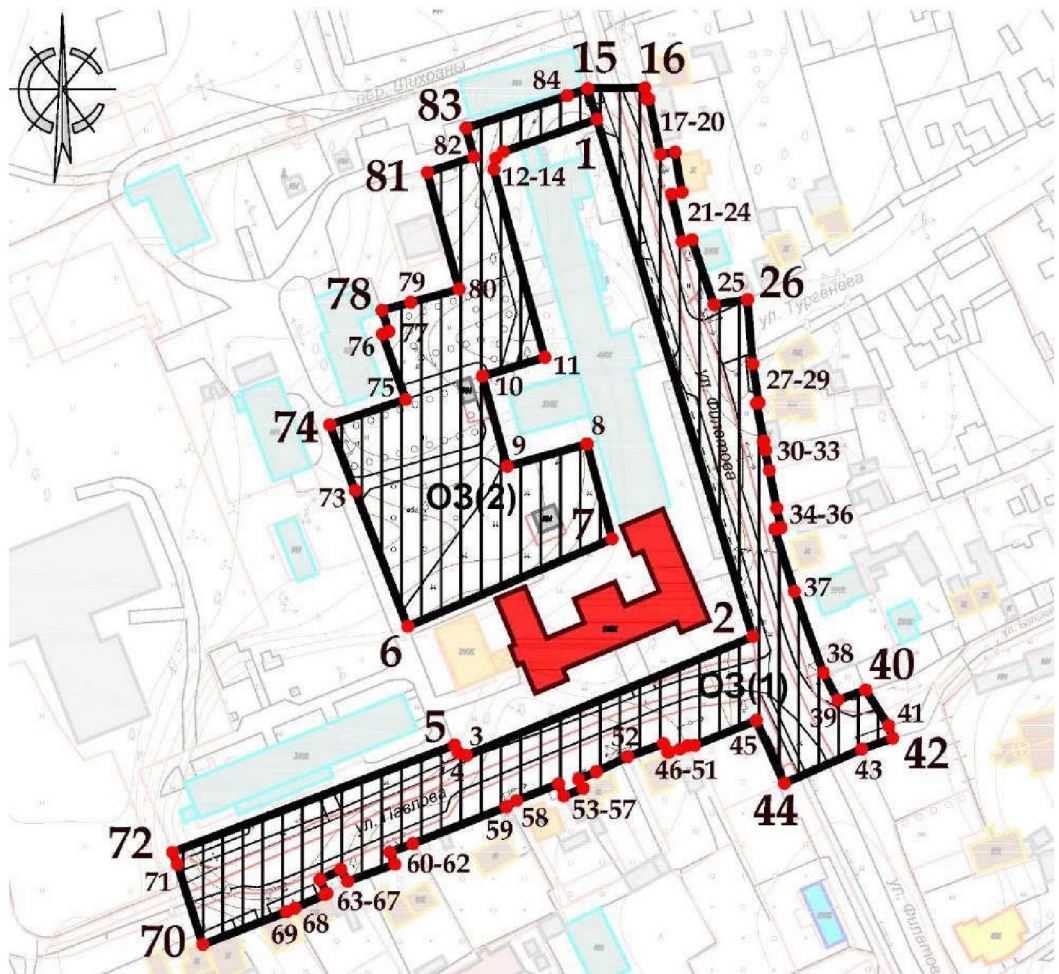
### *Прочие*



индекс зоны охраны



## 2. Карта (схема) охранной зоны объекта культурного наследия



## Условные обозначения

*Объекты застройки и сооружения, обладающие историко-культурной ценностью*



объект культурного наследия регионального значения

*Объекты застройки и сооружения, не обладающие историко-культурной ценностью*



хозяйственные постройки и пристройки

*Территории*



охранная зона объекта культурного наследия

*Границы*



граница охранной зоны объекта культурного наследия




границы кадастрового деления

*Прочие*



нумерация точек координатной привязки границ охранной зоны



индекс зоны охраны

Координаты характерных точек границ охранной зоны объекта культурного наследия, участок ОЗ(1)

Обозначение характерных точек границ	Координаты, м	
	X	Y
1	2	3
15	340161.99	1246037.45
16	340162.29	1246055.71
17	340158.55	1246056.37
18	340158.66	1246057.00
19	340140.98	1246060.77
20	340141.71	1246065.38
21	340128.80	1246067.59
22	340128.18	1246064.27
23	340112.98	1246067.59
24	340113.70	1246070.75
25	340092.85	1246077.80
26	340094.54	1246088.52
27	340073.85	1246090.24
28	340061.50	1246092.16
29	340061.32	1246091.37
30	340049.17	1246093.83
31	340049.09	1246093.55
32	340046.23	1246094.29
33	340039.86	1246095.52
34	340027.73	1246097.91
35	340021.49	1246099.31
36	340021.00	1246097.29
37	340001.05	1246103.56
38	339975.11	1246112.85
39	339966.36	1246117.39
40	339969.55	1246126.28
41	339958.13	1246133.65
42	339954.12	1246134.91
43	339950.63	1246125.08
44	339939.71	1246100.31
45	339959.83	1246091.39
46	339951.81	1246071.64
47	339951.67	1246069.47
48	339950.57	1246066.98
49	339949.71	1246063.45
50	339949.63	1246063.01
51	339952.35	1246061.67
52	339948.22	1246050.25
53	339943.38	1246040.13

1	2	3
54	339940.94	1246034.45
55	339938.06	1246035.96
56	339935.58	1246029.71
57	339939.52	1246028.09
58	339934.17	1246014.54
59	339932.13	1246011.38
60	339920.38	1245981.45
61	339917.68	1245974.13
62	339913.81	1245975.69
63	339908.39	1245960.65
64	339912.15	1245958.47
65	339908.84	1245951.77
66	339904.43	1245953.97
67	339904.09	1245953.30
68	339899.76	1245943.70
69	339898.61	1245941.11
70	339888.09	1245914.29
71	339913.79	1245906.17
72	339917.62	1245904.60
5	339951.97	1245994.85
4	339949.68	1245995.84
3	339948.56	1245998.57
2	339986.63	1246090.22
1	340152.21	1246040.39
15	340161.99	1246037.45

Координаты характерных точек границ охранной зоны объекта культурного наследия, участок ОЗ(2)

Обозначение характерных точек границ	Координаты, м	
	X	Y
1	2	3
15	340161.99	1246037.45
1	340152.21	1246040.39
14	340141.75	1246010.37
13	340139.77	1246008.04
12	340136.16	1246007.41
11	340075.97	1246023.71
10	340070.00	1246003.77
9	340041.09	1246011.69
8	340048.31	1246037.22
7	340017.91	1246045.26
6	339989.91	1245979.84
73	340033.41	1245963.01
74	340054.38	1245954.90

1	2	3
75	340062.56	1245979.16
76	340083.45	1245971.78
77	340084.28	1245973.88
78	340091.08	1245971.54
79	340093.60	1245980.84
80	340097.79	1245996.28
81	340135.19	1245986.13
82	340140.12	1246001.06
83	340149.38	1245998.51
84	340159.74	1246030.80
15	340161.99	1246037.45

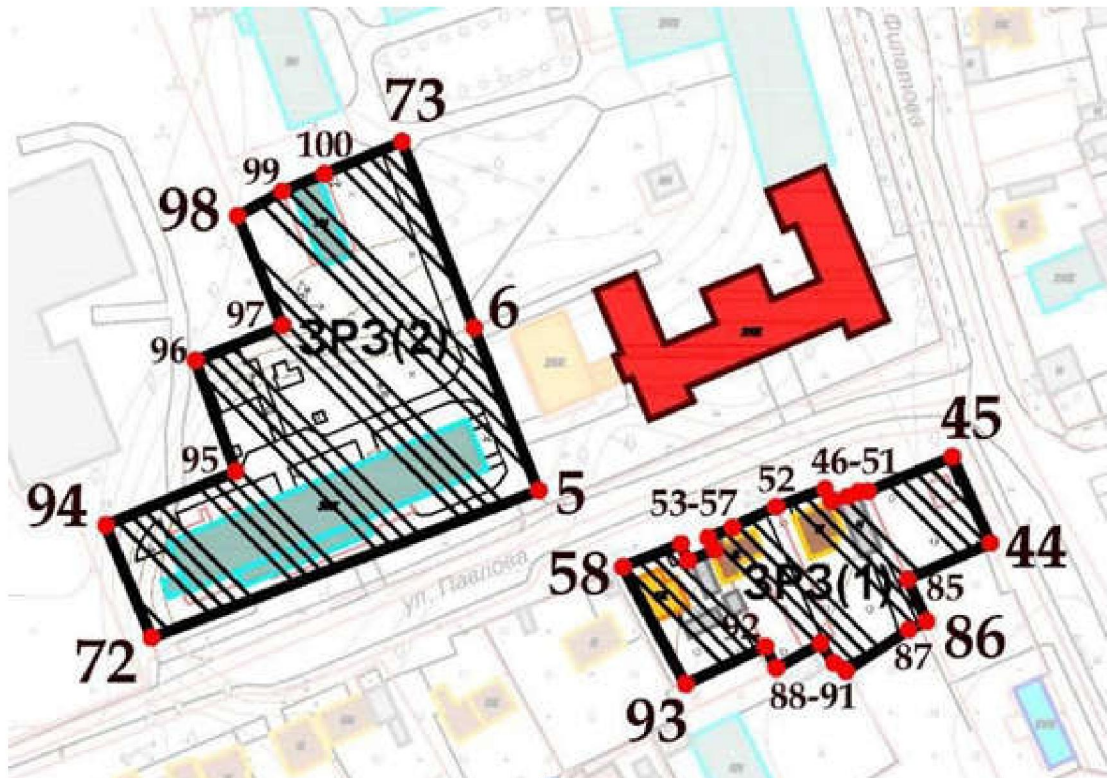
Описание границ охранной зоны объекта культурного наследия

Прохождение границы		Описание прохождения границы
от точки	до точки	
1	2	3
Участок ОЗ(1)		
1	5	по часовой стрелке вдоль восточной и южной границ территории объекта культурного наследия
5	72	в западном направлении вдоль линии застройки ул. Павлова
72	70	в южном направлении, пересекая проезжую часть, к противоположной стороне застройки ул. Павлова
70	45	в восточном направлении вдоль линии застройки ул. Павлова
45	44	в южном направлении вдоль восточной границы участка с кадастровым номером 21:04:010414:1188
44	42	в восточном направлении к северной границе участка с кадастровым номером 21:04:020105:22
42	16	в северном направлении вдоль линии застройки ул. Филатова
16	15	в западном направлении, пересекая проезжую часть, к противоположной стороне застройки ул. Филатова
15	1	в южном направлении к исходной точке контура
Участок ОЗ(2)		
1	6	против часовой стрелки вдоль северной и западной границ территории объекта культурного наследия
6	74	в северном направлении вдоль западной границы газона к востоку от проезда
74	75	в восточном направлении по границе газона
75	78	в северном направлении по границе газона к востоку от здания морга
78	80	в восточном направлении перпендикулярно фасаду больницы



1	2	3
80	83	в северном направлении к пожарному проезду на севере участка
83	15	в восточном направлении вдоль проезда и далее к восточной границе участка с кадастровым номером 21:04:010412:23
15	1	в южном направлении к исходной точке контура

3. Карта (схема) зоны регулирования застройки и хозяйственной деятельности объекта культурного наследия



Условные обозначения

*Объекты застройки и сооружения, обладающие историко-культурной ценностью*




объект культурного наследия регионального значения

*Объекты застройки и сооружения, не обладающие историко-культурной ценностью*




здания исторической застройки, искаженные современными пристройками и надстройками



объект застройки, адаптированный к характеру историко-градостроительной среды



объект застройки, не адаптированный к характеру историко-градостроительной среды



хозяйственные постройки и пристройки


*Территории*



зона регулирования застройки и хозяйственной деятельности объекта культурного наследия

*Границы*

граница зоны регулирования застройки и хозяйственной деятельности объекта культурного наследия



границы кадастрового деления

*Прочие*

нумерация точек координатной привязки границ зоны регулирования застройки и хозяйственной деятельности



индекс зоны регулирования застройки и хозяйственной деятельности объекта культурного наследия

Координаты характерных точек границ зоны регулирования застройки и хозяйственной деятельности объекта культурного наследия (участок ЗРЗ (1))

Обозначение характерных точек границ	Координаты, м	
	X	Y
45	339959.83	1246091.39
44	339939.71	1246100.31
85	339931.30	1246080.94
86	339921.42	1246085.42
87	339919.38	1246081.13
88	339909.89	1246066.52
89	339911.68	1246063.76
90	339916.27	1246060.67
91	339910.55	1246050.37
92	339915.52	1246047.76
93	339906.78	1246029.16
58	339934.17	1246014.54
57	339939.52	1246028.09
56	339935.58	1246029.71
55	339938.06	1246035.96
54	339940.94	1246034.45
53	339943.38	1246040.13
52	339948.22	1246050.25
51	339952.35	1246061.67
50	339949.63	1246063.01
49	339949.71	1246063.45
48	339950.57	1246066.98
47	339951.67	1246069.47
46	339951.81	1246071.64
45	339959.83	1246091.39

Координаты характерных точек границ зоны регулирования застройки и хозяйственной деятельности объекта культурного наследия (участок ЗРЗ (2))

Обозначение характерных точек границ	Координаты, м	
	X	Y
73	340033.41	1245963.01
6	339989.91	1245979.84
5	339951.97	1245994.85
72	339917.62	1245904.60
94	339943.84	1245893.86
95	339956.42	1245924.21
96	339982.35	1245914.82
97	339990.49	1245935.16
98	340016.03	1245924.66
99	340021.78	1245935.02
100	340025.87	1245944.84
73	340033.41	1245963.01

Описание границ зоны регулирования застройки и хозяйственной деятельности объекта культурного наследия (ЗРЗ)

Прохождение границы		Описание прохождения границы
от точки	до точки	
Участок ЗРЗ(1)		
58	44	в юго-восточном направлении вдоль границы охранной зоны объекта культурного наследия ОЗ(1)
44	93	в западном направлении, огибая огороды домовладений по ул. Павлова
93	58	в северном направлении вдоль западной границы участка с кадастровым номером 21:04:010414:4 к исходной точке контура
Участок ЗРЗ(2)		
5	72	в восточном направлении вдоль северных границ охранной зоны объекта культурного наследия ОЗ(1)
72	98	в северо-восточном направлении вдоль западных границ участка с кадастровым номером 21:04:010412:23
98	73	в восточном направлении к проезду на территорию больницы
73	5	в южном направлении вдоль западных границ охранной зоны объекта культурного наследия ОЗ(2) и границ территории объекта культурного наследия к исходной точке контура

УТВЕРЖДЕНЫ  
постановлением Кабинета Министров  
Чувашской Республики  
от 20.09.2024 № 531

(приложение № 2)

## ТРЕБОВАНИЯ

**к градостроительным регламентам в границах территорий зон охраны  
объекта культурного наследия (памятника истории и культуры)  
регионального (республиканского) значения «Дом, в котором в годы  
Великой Отечественной войны размещался эвакогоспиталь», 1941–1945 гг.  
(Чувашская Республика, г. Канаш, улица Павлова, д. 10)**

### I. Требования к градостроительным регламентам в границах территории охранной зоны объекта культурного наследия

В границах территории охранной зоны объекта культурного наследия (памятника истории и культуры) регионального (республиканского) значения «Дом, в котором в годы Великой Отечественной войны размещался эвакогоспиталь», 1941–1945 гг. (Чувашская Республика, г. Канаш, улица Павлова, д. 10) (далее – объект культурного наследия), устанавливаются следующие требования к градостроительным регламентам (далее – режим):

#### 1. Настоящим режимом разрешается:

1.1. Применение специальных мер, направленных на сохранение и восстановление (регенерацию) историко-градостроительной и природной среды объекта культурного наследия (восстановление, воссоздание, восполнение частично или полностью утраченных элементов и характеристик историко-градостроительной и природной среды), в границах участка ОЗ(2) охранной зоны:

а) сохранение и поддержание рекреационной функции территории путем размещения объектов благоустройства (скамьи, беседки, малые архитектурные формы, фонтаны);

б) демонтаж, эксплуатация, капитальный ремонт, реконструкция без изменения объемно-пространственных характеристик объекта застройки, не адаптированного к характеру историко-градостроительной среды; осуществление мероприятий по адаптации объекта к условиям среды путем увязывания архитектурных и цветовых решений с характером архитектуры объекта культурного наследия, применения маскирующего озеленения.

1.2. Ограничение хозяйственной деятельности, необходимое для обеспечения сохранности объекта культурного наследия, в том числе запрет или ограничение распространения рекламы, вывесок, временных построек и объектов (автостоянок, киосков, навесов):

а) установка средств ориентирующей информации (памятные знаки, указатели, стенды) высотой не более 2,0 м и площадью информационного поля не более 0,5 кв. м;

б) размещение временных элементов информационно-декоративного оформления (мобильные информационные конструкции), включая праздничное оформление.

1.3. Сохранение градостроительных (планировочных, типологических, масштабных) характеристик историко-градостроительной и природной среды:

а) устройство пешеходных площадок, дорожек с твердым покрытием и (или) отсыпных (галька, песок);

б) проведение работ по благоустройству территории, в том числе установка отдельно стоящего оборудования освещения, малых архитектурных форм, соответствующих характеру историко-архитектурной среды; установка антивандалных скамей и урн.

В границах участка ОЗ(1) охранной зоны:

а) капитальный ремонт и реконструкция существующих дорог (без расширения проезжей части), в том числе реконструкция дорожного покрытия улиц Павлова и Филатова с организацией системы водоотведения;

б) установка уличных просматриваемых ограждений высотой не более 1,5 м.

1.4. Обеспечение визуального восприятия объекта культурного наследия в его историко-градостроительной и природной среде, в том числе сохранение и восстановление сложившегося в природном ландшафте соотношения открытых и закрытых пространств:

а) санитарные и реконструктивные рубки существующих угнетенных зеленых насаждений; кронирование с учетом благоприятного визуального восприятия объекта культурного наследия;

б) расчистка территории от деревьев и кустарников неценных пород самосевого и порослевого происхождения;

в) прокладка новых инженерных коммуникаций (теплотрасса, газопровод, линии электропередачи, водопровод, канализация) подземным способом.

1.5. Соблюдение требований в области охраны окружающей среды, необходимых для обеспечения сохранности объекта культурного наследия в его историческом и ландшафтном окружении, а также сохранности охраняемого природного ландшафта:

а) сохранение характера рельефа;

б) сохранение ценных пород деревьев и посадка новых.

1.6. Иные требования, необходимые для обеспечения сохранности объекта культурного наследия в его историческом и ландшафтном окружении:

а) проведение изыскательских, проектных, земляных, строительных, мелиоративных, хозяйственных работ и иных работ на территории объекта культурного наследия, в том числе реконструкция и капитальный ремонт сетей инженерно-технического обеспечения и других линейных объектов, выполняется при условии реализации согласованных проектов или при наличии в проектной документации обязательных разделов об обеспечении сохранности объекта культурного наследия;

б) капитальный ремонт и реконструкция существующих объектов инженерной инфраструктуры, в том числе надземных линий электропередачи, трассы теплоснабжения;

в) проведение мероприятий, направленных на обеспечение пожарной безопасности объекта культурного наследия.



1.7. Проведение в установленном порядке работ по выявлению и изучению объектов археологического наследия, включая работы, имеющие целью поиск и изъятие археологических предметов (археологические полевые работы).

## **2. Настоящим режимом запрещается:**

2.1. Строительство объектов капитального строительства, за исключением применения специальных мер, направленных на сохранение и восстановление (регенерацию) историко-градостроительной и природной среды объекта культурного наследия (восстановление, воссоздание, восполнение частично или полностью утраченных элементов и характеристик историко-градостроительной и природной среды).

2.2. Возведение некапитальных строений, сооружений.

2.3. Размещение наземных устройств и сооружений инженерно-технического обеспечения: базовых станций сотовой связи, телевизионных и радиоантенн, вышек сотовой связи.

2.4. Изменение и (или) ухудшение условий визуального восприятия объекта культурного наследия в его историко-градостроительной и природной среде:

а) изменение характера рельефа;

б) размещение всех видов наружной рекламы на общих градостроительных пространствах, в том числе транспарантов-перетяжек, рекламных щитов, стендов, за исключением временных элементов информационно-декоративного оформления событийного характера;

в) установка глухих (непросматриваемых) ограждений, кроме временных, необходимых для проведения ремонтно-строительных работ; применение активных цветочных решений ограждений;

г) прокладка инженерных коммуникаций (теплотрасса, газопровод, линии электропередачи, водопровод, канализация) наземным и надземным способом, кроме временных, необходимых для проведения ремонтно-строительных работ.

2.5. Проведение земляных, строительных, мелиоративных, хозяйственных работ, оказывающих негативное воздействие на объекты культурного наследия и их историческую среду и создающих угрозу экологической и пожарной безопасности, в том числе приводящих к замусориванию территории:

а) использование строительных технологий, создающих динамические нагрузки;

б) складирование огнеопасных и взрывоопасных материалов;

в) размещение площадок для сбора твердых коммунальных отходов.

2.6. Проведение земляных работ без соблюдения требований в сфере охраны объектов археологического наследия.

## **II. Требования к градостроительным регламентам в границах территории зоны регулирования застройки и хозяйственной деятельности объекта культурного наследия**

В границах территории зоны регулирования застройки и хозяйственной деятельности объекта культурного наследия устанавливаются следующие требования к градостроительным регламентам (далее – режим):

## 1. Настоящим режимом разрешается:

1.1. Демонтаж, эксплуатация существующих объектов капитального строительства, некапитальных зданий и сооружений, не обладающих историко-культурной ценностью (здания исторической застройки, искаженные современными пристройками и надстройками; объект застройки, адаптированный к характеру историко-градостроительной среды; объект застройки, не адаптированный к характеру исторической градостроительной среды; хозяйственные постройки и пристройки).

1.2. Строительство объектов капитального строительства, ремонт и реконструкция существующих зданий, строений и сооружений с учетом следующих требований и ограничений:

а) предельные параметры высоты нового объекта строительства:

Индекс регламентного участка зоны регулирования застройки и хозяйственной деятельности	Высота по венчающему карнизу / высота до конька крыши	
	объекты капитального строительства	некапитальные строения, сооружения
ЗРЗ(1)	4,5 м / 7,0 м	2,7 м / 3,5 м
ЗРЗ(2)	10,0 м / 12,5 м	4,0 м / 5,5 м

высота принимается от существующего уровня земли;

при устройстве плоской/совмещенной крыши на территории регламентного участка ЗРЗ(2) высота парапета крыши должна соответствовать отметке, установленной для венчающего карниза;

б) тип крыши – скатная, без излома. Для объектов индивидуального жилищного строительства допускается устройство мансардного этажа в чердачном пространстве, мезонина и балкона. Для объектов общественного назначения допускается устройство плоской/совмещенной крыши;

в) использование традиционных строительных материалов: для стен и фасадов – бревенчатый сруб и (или) облицовка тесом с окраской, красный керамический кирпич и (или) штукатурка с окраской; для кровель – металлические непрофилированные листы с фальцевыми соединениями, деревянная дранка/тес, гибкая черепица, композитная черепица. Допускается применение современных строительных материалов, имитирующих традиционные;

г) применение традиционных цветовых решений: фасады – в нейтральных (пастельных) тонах; деревянные фасады – в натуральных оттенках древесины, сочетание синего с белым – для окрашенных; кровли – в неярких тонах (сурик, темно-зеленый, коричневый, серый);

д) использование традиционных архитектурных решений, допускается использование исторических элементов декора либо их стилизаций;

е) композиционные принципы формирования уличных фасадов: использование ритмической структуры, масштаба, пропорций исторических фасадов; окна прямоугольные вертикальные, поверхность стен преобладает над поверхностью остекления; допускается устройство крылец.

1.3. Размещение информационных конструкций с учетом следующих требований:

а) установка на уличных фасадах зданий и сооружений информационных конструкций: вывесок высотой не более 40 см, в нейтральной цветовой гамме, с единообразным решением при размещении нескольких вывесок на одном фасаде; информационных табличек площадью информационного поля не более 0,2 кв. м;

б) средства ориентирующей информации (памятные знаки, указатели, стенды) высотой не более 2,0 м и площадью информационного поля не более 0,5 кв. м.

1.4. Сохранение качества окружающей среды, необходимого для обеспечения сохранности объекта культурного наследия в его историко-градостроительной и природной среде:

а) устройство пешеходных площадок, дорожек с твердым покрытием и (или) отсыпных (галька, песок);

б) проведение работ по благоустройству территории, в том числе установка отдельно стоящего оборудования освещения, малых архитектурных форм, соответствующих характеру историко-архитектурной среды, установка антивандальных скамей и урн;

в) использование натуральных строительных (отделочных) материалов с матовой поверхностью, а также материалов, аналогичных традиционным или имитирующих их;

г) установка ограждений по границам участков индивидуального жилищного строительства высотой до 1,8 м (просматриваемых); при воссоздании исторического типа деревянных (тесовых) уличных оград с воротами (калитками) – до 2,5 м;

д) проведение мероприятий, направленных на обеспечение пожарной безопасности объекта культурного наследия.

1.5. Осуществление мероприятий, связанных с сохранением и восстановлением условий визуального восприятия объекта культурного наследия (санитарные и реконструктивные рубки, кронирование существующих угнетенных зеленых насаждений).

1.6. Капитальный ремонт и реконструкция существующих объектов инженерной инфраструктуры (теплотрасса, водопровод, канализация, надземные линии электропередачи).

1.7. Проведение в установленном порядке работ по выявлению и изучению объектов археологического наследия, включая работы, имеющие целью поиск и изъятие археологических предметов (археологические полевые работы).

## **2. Настоящим режимом запрещается:**

2.1. Применение при строительстве и (или) реконструкции зданий и сооружений конструкций и материалов, оказывающих негативное визуальное влияние на объекты культурного наследия и диссонирующих с характером историко-архитектурной среды:

а) крыш с изломом;

б) нетрадиционных материалов в отделке фасадов и крыш: сайдинга, фасадных панелей, металлочерепицы, профнастила, кроме материалов, имитирующих натуральные;

в) активных цветовых решений и глянцевых поверхностей в отделке фасадов, крыш и оград;

г) фрагментарной отделки фасадов.

2.2. Изменение и (или) ухудшение условий визуального восприятия объекта культурного наследия в его историко-градостроительной и природной среде:

а) размещение всех видов наружной рекламы на уличных фасадах, крышах зданий;

б) установка на уличных фасадах, крышах зданий и сооружений телеантенн, тарелок спутниковой связи, кондиционеров, иного инженерного оборудования;

в) размещение наземных устройств и сооружений инженерно-технического обеспечения: базовых станций сотовой связи, телевизионных и радиоантенн, вышек сотовой связи;

г) прокладка инженерных коммуникаций (теплотрасса, газопровод, линии электропередачи, водопровод, канализация) наземным и надземным способом, кроме временных, необходимых для проведения ремонтно-строительных работ.

2.3. Проведение земляных работ без соблюдения требований в сфере охраны объектов археологического наследия.

---