



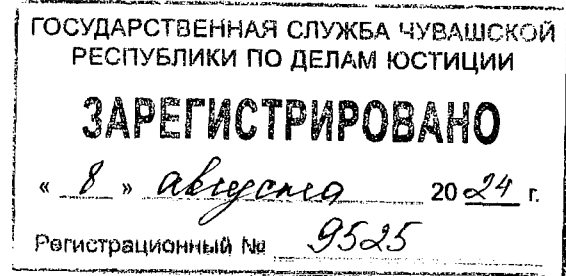
ЧАВАШ РЕСПУБЛИКИН КУЛЬТУРА,
НАЦИОНАЛЬНОСЕН ЁСЁСЕН ТАТА
АРХИВ ЁСЁН МИНИСТЕРСВИ

МИНИСТЕРСТВО КУЛЬТУРЫ,
ПО ДЕЛАМ НАЦИОНАЛЬНОСТЕЙ И
АРХИВНОГО ДЕЛА ЧУВАШСКОЙ РЕСПУБЛИКИ

ПРИКАЗ
18.07.2024 01-05/373 №
Шупашкар хули

ПРИКАЗ
18.07.2024 № 01-05/373
г. Чебоксары

Об утверждении границ территории объекта культурного наследия (памятника истории и культуры) регионального (республиканского) значения «Часовня», кон. XVIII в., расположенного по адресу: Чувашская Республика, Мариинско-Посадский муниципальный округ, г. Мариинский Посад, ул. Нахимова, д. 14, входящего в состав объекта культурного наследия регионального (республиканского) значения «Ансамбль Казанской церкви», XVIII в.



В соответствии с Федеральным законом от 25 июня 2002 г. № 73-ФЗ «Об объектах культурного наследия (памятниках истории и культуры) народов Российской Федерации», Законом Чувашской Республики от 12 апреля 2005 г. № 10 «Об объектах культурного наследия (памятниках истории и культуры) в Чувашской Республике», постановлением Кабинета Министров Чувашской Республики от 4 июня 2012 г. № 216 «Вопросы Министерства культуры, по делам национальностей и архивного дела Чувашской Республики» п р и к а з ы в а ю:

1. Утвердить прилагаемые границы территории объекта культурного наследия (памятника истории и культуры) регионального (республиканского) значения «Часовня», кон. XVIII в., расположенного по адресу: Чувашская Республика, Мариинско-Посадский муниципальный округ, г. Мариинский Посад, ул. Нахимова, д. 14, входящего в состав объекта культурного наследия регионального (республиканского) значения «Ансамбль Казанской церкви», XVIII в., принятого на государственную охрану постановлением Совета Министров Чувашской АССР от 25 февраля 1974 г. № 128 «Об утверждении списков памятников истории и культуры Чувашской АССР, подлежащих государственной охране».

2. Контроль за исполнением настоящего приказа возложить на первого заместителя министра культуры, по делам национальностей и архивного дела Чувашской Республики, курирующего соответствующее направление деятельности.

3. Настоящий приказ вступает в силу через десять дней после дня его официального опубликования.

И.о. министра

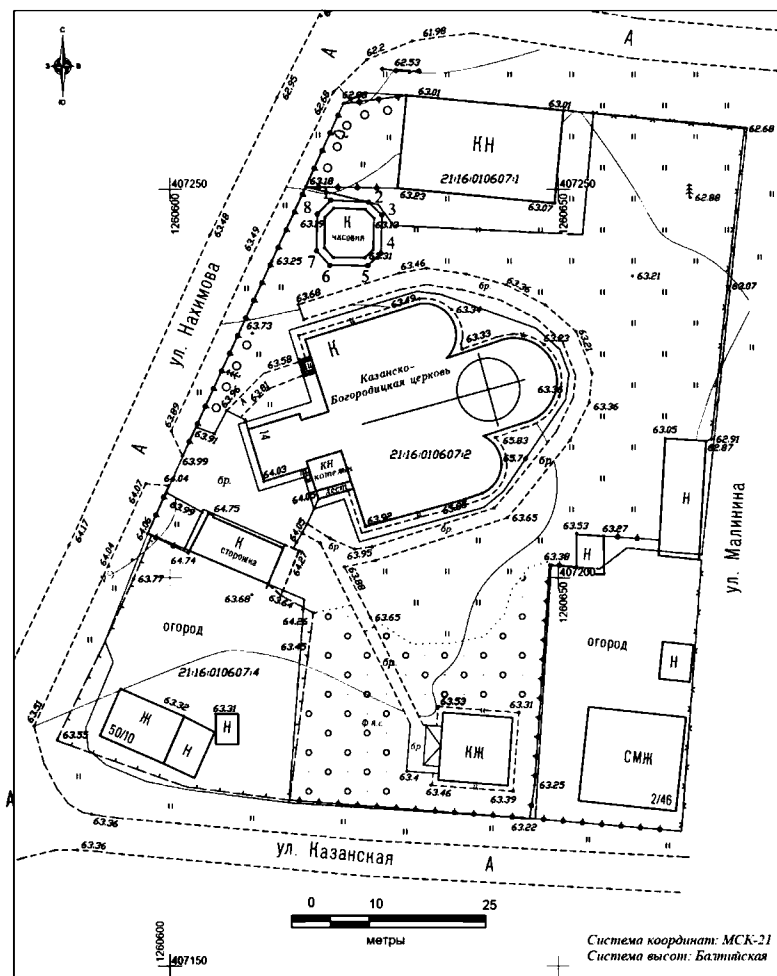
Т.В. Казакова






Утверждены
приказом Министерства культуры,
по делам национальностей и архивного дела
Чувашской Республики
от 18.07.2024 № 01-05/373

Границы

территории объекта культурного наследия (памятника истории и культуры) регионального (республиканского) «Часовня», кон. XVIII в., расположенного по адресу: Чувашская Республика, Мариинско-Посадский муниципальный округ, г. Мариинский Посад, ул. Нахимова, д. 14, входящего в состав объекта культурного наследия регионального (республиканского) значения «Ансамбль Казанской церкви», XVIII в.

Схема границ территории объекта культурного наследия (памятника истории и культуры) регионального (республиканского) значения «Часовня», кон. XVIII в., расположенного по адресу: Чувашская Республика, Мариинско-Посадский муниципальный округ, г. Мариинский Посад, ул. Нахимова, д. 14, входящего в состав объекта культурного наследия регионального (республиканского) значения «Ансамбль Казанской церкви», XVIII в. (далее - объект культурного наследия):



- Условные обозначения:
-  1 Граница территории объекта культурного наследия с поворотными точками
 -  Граница земельного участка, учтенного в ГКН
 -  21:16:010607:2 Кадастровый номер земельного участка
 -  Объекты культурного наследия
 -  Границы Ансамбля Казанской церкви

**Координаты
характерных точек границ территории объекта культурного наследия
в местной системе координат МСК-21**

Номера точек	Координаты	
	X	Y
1	407248.60	1260620.70
2	407248.35	1260625.57
3	407246.70	1260627.28
4	407241.79	1260627.16
5	407240.20	1260625.45
6	407240.24	1260620.56
7	407242.10	1260618.88
8	407246.84	1260618.95
1	407248.60	1260620.70

Площадь – 0,0063 га – 62.71 кв.м.

Периметр – 29,12 м.