



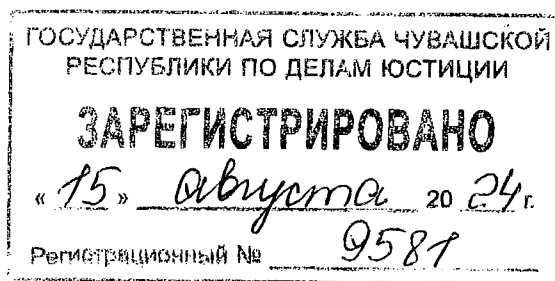
ЧĂВАШ РЕСПУБЛИКИН КУЛЬТУРА,  
НАЦИОНАЛЬНОСЕН ЁСĔСЕН ТАТА  
АРХИВ ЁСĔН МИНИСТЕРВИ

МИНИСТЕРСТВО КУЛЬТУРЫ,  
ПО ДЕЛАМ НАЦИОНАЛЬНОСТЕЙ И  
АРХИВНОГО ДЕЛА ЧУВАШСКОЙ РЕСПУБЛИКИ

ПРИКАЗ  
19.07.2024 01-05/421 №  
Шупашкар хули

ПРИКАЗ  
19.07.2024 № 01-05/421  
г. Чебоксары

Об утверждении границ территории объекта культурного наследия (памятника истории и культуры) регионального (республиканского) значения «Дом, в котором в годы Великой Отечественной войны размещался эвакуогоспиталь», 1941-1945 гг., расположенного по адресу: Чувашская Республика, Канашский муниципальный округ, г. Канаш, ул. Павлова, д. 10



В соответствии с Федеральным законом от 25 июня 2002 г. № 73-ФЗ «Об объектах культурного наследия (памятниках истории и культуры) народов Российской Федерации», Законом Чувашской Республики от 12 апреля 2005 г. № 10 «Об объектах культурного наследия (памятниках истории и культуры) в Чувашской Республике», постановлением Кабинета Министров Чувашской Республики от 4 июня 2012 г. № 216 «Вопросы Министерства культуры, по делам национальностей и архивного дела Чувашской Республики» п р и к а з ы в а ю:

1. Утвердить границы территории объекта культурного наследия (памятника истории и культуры) регионального (республиканского) значения «Дом, в котором в годы Великой Отечественной войны размещался эвакуогоспиталь», 1941-1945 гг., расположенного по адресу: Чувашская Республика, Канашский муниципальный округ, г. Канаш, ул. Павлова, д. 10, принятого на государственную охрану постановлением Совета Министров Чувашской Республики от 25 февраля 1974 г. № 128 «Об утверждении списков памятников истории и культуры Чувашской АССР, подлежащих государственной охране».

2. Контроль за исполнением настоящего приказа возложить на первого заместителя министра культуры, по делам национальностей и архивного дела Чувашской Республики, курирующего соответствующее направление деятельности.

3. Настоящий приказ вступает в силу через десять дней после дня его официального опубликования.

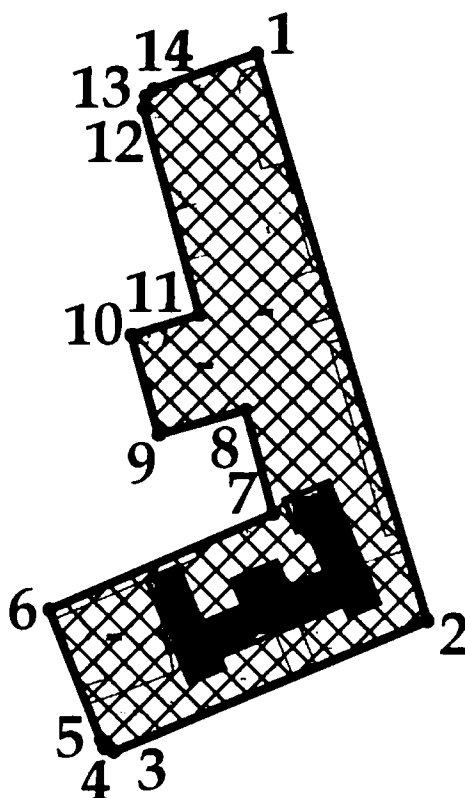
И.о. министра

Т.В. Казакова

Утверждены  
приказом Министерства культуры,  
по делам национальностей и архивного дела  
Чувашской Республики  
от 19.07.2024 № 01-05/421

**Границы**  
территории объекта культурного наследия (памятника истории и культуры)  
регионального (республиканского) значения «Дом, в котором в годы Великой  
Отечественной войны размещался эвакогоспиталь», 1941-1945 гг.,  
расположенного по адресу: Чувашская Республика, Канашский  
муниципальный округ, г. Канаш, ул. Павлова, д. 10

Схема границ территории объекта культурного наследия (памятника истории и культуры) регионального (республиканского) значения «Дом, в котором в годы Великой Отечественной войны размещался эвакогоспиталь», 1941-1945 гг., расположенного по адресу: Чувашская Республика, Канашский муниципальный округ, г. Канаш, ул. Павлова, д. 10 (далее - объект культурного наследия):



Условные обозначения



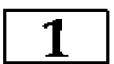
Объект культурного наследия



Территория объекта культурного наследия



Граница территории объекта культурного наследия



Нумерация точек координатной привязки границы территории объекта культурного наследия

**Координаты  
характерных точек границ территории объекта культурного наследия  
в местной системе координат МСК-21**

Номера точек	Координаты	
	X	Y
1	340152.21	1246040.39
2	339986.63	1246090.22
3	339948.56	1245998.57
4	339949.68	1245995.84
5	339951.97	1245994.85
6	339989.91	1245979.84
7	340017.91	1246045.26
8	340048.31	1246037.22
9	340041.09	1246011.69
10	340070.00	1246003.77
11	340075.97	1246023.71
12	340136.16	1246007.41
13	340139.77	1246008.04
14	340141.75	1246010.37
1	340152.21	1246040.39

Площадь – 10015,06 кв.м.

Периметр – 599,20 м.